


**ПРОГРАМА
КОМПЛЕКСНОГО ВІДНОВЛЕННЯ ТЕРИТОРІЇ
МЕЖІВСЬКОЇ СЕЛИЩНОЇ ТЕРИТОРІАЛЬНОЇ ГРОМАДИ
НА 2023 – 2027 роки**



Межівська громада
#НашеМісце



КАРТКА ГРОМАДИ



Межівська СТГ утворена 14.02.2017 шляхом добровільного об'єднання Межівської, Демушинської селищних рад та Веселівської, Іванівської, Райпільської, Новогригорівської, Преображенської сільських рад.

До складу входять
**28 сіл, 2 селища,
7 старостинських округів**

Населення – 14646 осіб

Площа: 630,03 кв. км

**Кількість ВПО на
01.07.2024 – 5445 осіб**

**Адміністративний
центр: с-ще Межова**

Місцевого значення:

T0406 (Григорівка-Межова-Покровськ),

T0428 (Слов'янка-Межова-Бердянськ)

T0431 (Першотравенськ-Василівське-
Володимирівка-Солоне)

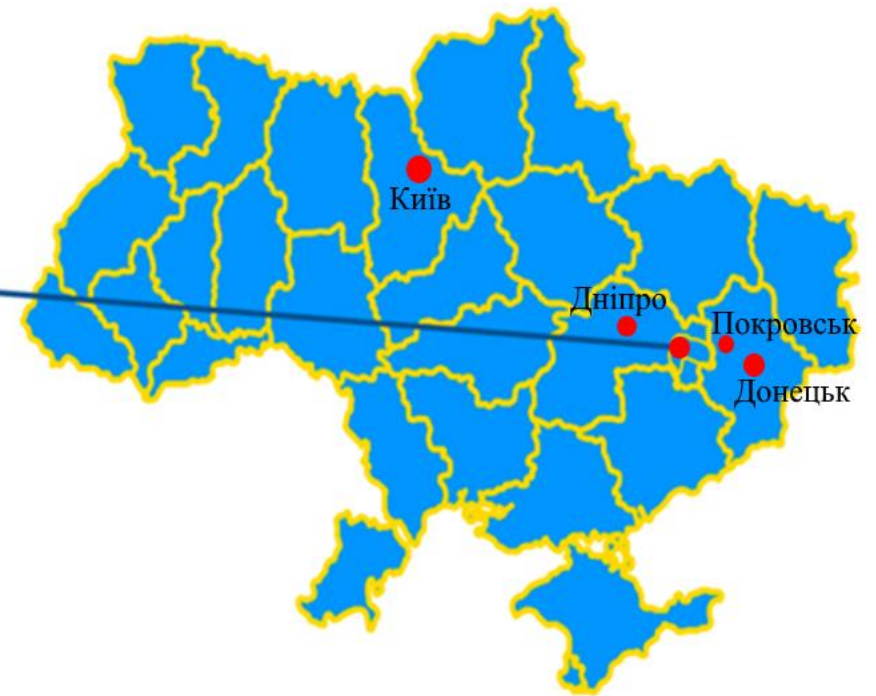
Відстань

м. Дніпро	168 км
м. Київ	684 км
м. Запоріжжя	140 км
м. Покровськ Донецька обл.	38,4 км



Географічні
координати
48.251854, 36.729801

Координати: 52900,
Синельниківський район,
с-ще Межова,
вул.ім.Грушевського, 9



ПРИЙНЯТІ СТРАТЕГІЧНІ ДОКУМЕНТИ ТА РІШЕННЯ



2018

**СТРАТЕГІЯ РОЗВИТКУ МЕЖІВСЬКОЇ СЕЛИЩНОЇ ТЕРИТОРІАЛЬНОЇ
ГРОМАДИ НА 2018 – 2027 роки**

(рішення Межівської селищної ради від 24.10.2018 № 555-13/VII)

2019

**КОНЦЕПЦІЯ ІНТЕГРОВАНОГО ПРОСТОРОВОГО РОЗВИТКУ
МЕЖІВСЬКОЇ СТГ**

(рішення Межівської селищної ради від 05.10.2021 № 773-10/VIII)

2021

**РОЗРОБЛЕННЯ КОМПЛЕКСНОГО ПЛАНУ ПРОСТОРОВОГО РОЗВИТКУ
ТЕРИТОРІЇ МЕЖІВСЬКОЇ СТГ**

(рішення Межівської селищної ради від 05.10.2021 № 774-10/VIII)

**2023 -
2024**

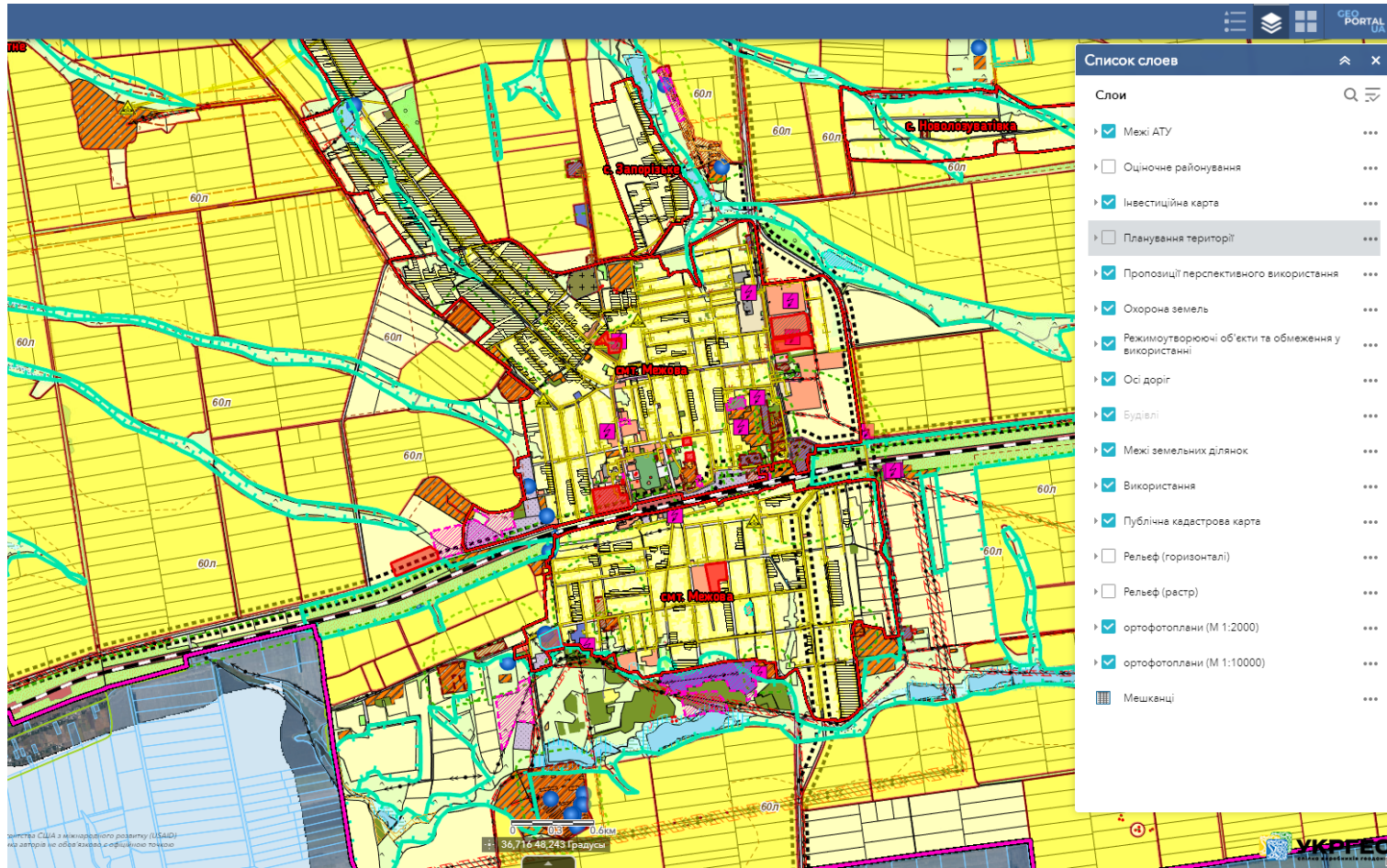
**РОЗРОБЛЕННЯ ПРОГРАМИ КОМПЛЕКСНОГО ВІДНОВЛЕННЯ
ТЕРИТОРІЇ МЕЖІВСЬКОЇ СТГ**

(рішення Межівської селищної ради від 11.03.2024 №1836-33 / VIII)

ГЕОПОРТАЛ МЕЖІВЬКОЇ СЕЛИЩНОЇ РАДИ

УПРАВЛІННЯ ЗЕМЕЛЬНИМИ РЕСУРСАМИ ГРОМАДИ

Розроблено в межах проект USAID “Підтримка аграрного і сільського розвитку” (“Агросільрозвиток”)



Посилання на геоportal:
<https://otg.pp.ua/portal/apps/webappviewer/index.html?id=9f6b377438a64433ae11d89c0191caf8>

Геоportal – багатошарова картографічна основа :

- межі АТУ
- оціночне районування
- інвестиційна карта
- планування території
- пропозиції перспективного використання
- охорона земель
- осі доріг
- публічна кадастрова карта

ПРОГРАМА КОМПЛЕКСНОГО ВІДНОВЛЕННЯ ТЕРИТОРІЇ МЕЖІВСЬКОЇ СТГ



АКТИ ЗАКОНОДАВСТВА

Порядок розроблення,
оновлення, внесення
змін та затвердження
містобудівної
документації

(Постанова КМУ від
01.09.2021 року № 926)

Порядок розроблення,
проведення
громадського
обговорення,
погодження програм
комплексного
відновлення області,
території територіальної
громади (її частини) та
внесення змін до них
(Постанова КМУ від
14.10.2022 року № 1159)

Затвердження
Порядків з питань
відновлення та
розвитку регіонів і
територіальних громад
(Постанова КМУ від
18.07.2023 року № 731)

РОЗРОБЛЕННЯ
ПРОГРАМИ
КОМПЛЕКСНОГО
ВІДНОВЛЕННЯ
ТЕРИТОРІЇ
ГРОМАД



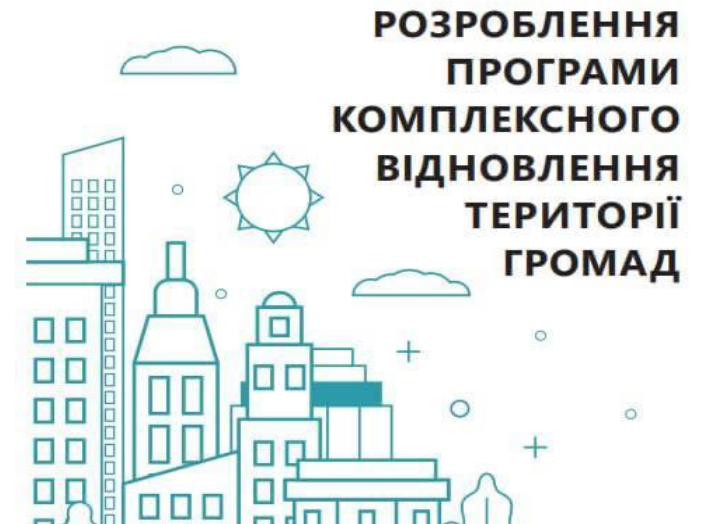
ПРИЙНЯТТЯ РІШЕННЯ ПРО РОЗРОБКУ ПРОГРАМИ КОМПЛЕКСНОГО ВІДНОВЛЕННЯ



Узгодження Проєкту
Програми комплексного
відновлення території
Межівської СТГ зі
Стратегією розвитку та
Програмою інтегрованого
просторового розвитку

Прийняте рішення
виконавчого комітету
Межівської селищної
ради «Про розробку
Програми комплексного
відновлення території
Межівської селищної
територіальної громади
на 2023 – 2027 роки»
від 12.04.2023 № 100

Створена робоча група з
розробки Програми
комплексного
відновлення території
Межівської СТГ



ПОЧАТОК РОЗРОБКИ ПРОГРАМИ КОМПЛЕКСНОГО ВІДНОВЛЕННЯ ТЕРИТОРІЇ МЕЖІВСЬКОЇ СТГ



Відповідно до постанови КМУ від 14 жовтня 2022 року № 1159

Оприлюднено рішення

Збір вихідних даних
до 20.04.2023
(всього 16 запитів, з них до суміжних
громад – 9, на врахування державних
інтересів – 7 запитів)

Збір пропозицій населення
громади
до 20.04.2023
(пропозиції не надходили)

Аналіз вихідних даних
(робочою групою здійснювався збір і аналіз
вихідних даних з метою забезпечення
врахування державних та місцевих інтересів
для відновлення території Межівської СТГ)

Розробка проєкту Програми

ПОДАЧА ПРОЄКТУ ПРОГРАМИ ДО ДНІПРОПЕТРОВСЬКОЇ ОВА



- Розроблений проєкт Програми було направлено на погодження до Управління містобудування Дніпропетровської ОДА
- 12 лютого 2024 року виконавчий комітет Межівської селищної ради отримав лист - підтвердження від Управління містобудування та архітектури Дніпропетровської ОДА «Про погодження проєкту Програми комплексного відновлення території Межівської селищної територіальної громади»



ОБГОВОРЕННЯ ПРОЄКТУ ПРОГРАМИ



**Проєкт Програми
оприлюднено для
обговорення громадськістю**

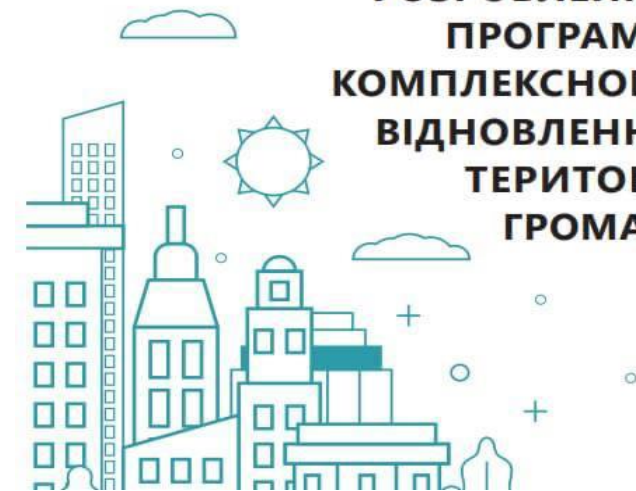
**15 лютого 2024 року - на
порталі Єдиної державної
електронної системи
будівництва (ЄДЕССБ)**

**Отримання пропозицій або
зауважень громадськості**

**тривалістю 15 календарних
днів відповідно до чинного
законодавства**

**1 березня 2024 р.
підготовлений ЗВІТ за
результатами розгляду
пропозицій громадськості до
проєкту Програми**

**РОЗРОБЛЕННЯ
ПРОГРАМИ
КОМПЛЕКСНОГО
ВІДНОВЛЕННЯ
ТЕРИТОРІЇ
ГРОМАД**



ПРОГРАМА КОМПЛЕКСНОГО ВІДНОВЛЕННЯ ТЕРИТОРІЇ МЕЖІВСЬКОЇ СТГ



ТОМ 1

Аналіз стану основних просторових, містобудівних та соціально - економічних показників Межівської селищної територіальної громади у 2022-2023 роках

Включає 8 підрозділів

Мета, завдання та заходи для визначення основних просторових, містобудівних та соціально-економічних пріоритетів політики відновлення території Межівської селищної територіальної громади у 2023-2027 роках

Включає 8 підрозділів

Джерела фінансування заходів Програми для забезпечення комплексного відновлення території Межівської селищної територіальної громади

Координація та контроль за виконанням Програми

ПРОГРАМА КОМПЛЕКСНОГО ВІДНОВЛЕННЯ ТЕРИТОРІЇ МЕЖІВСЬКОЇ СТГ



ТОМ 2

План реалізації
Програми
комплексного
відновлення території
Межівської селищної
територіальної громади
на 2023 – 2027 роки

Перелік селищних цільових програм, селищних цільових Програм, які реалізовувалися в 2023 році та плануються до реалізації в 2024 – 2027 роках на території Межівської селищної територіальної громади»

План заходів з реалізації Програми комплексного відновлення території Межівської селищної територіальної громади на 2023 – 2027 роки

Картографічні матеріали до Програми комплексного відновлення території Межівської селищної територіальної громади на 2023 – 2027 роки

ПРОГРАМА КОМПЛЕКСНОГО ВІДНОВЛЕННЯ ТЕРИТОРІЇ МЕЖІВСЬКОЇ СТГ



ТОМ 3

Збір та аналіз
вихідних даних

Прийняття рішення про
розроблення Програми

Збір внутрішніх вихідних
даних

Збір зовнішніх вихідних
даних

Включає 4 підрозділи

ЗАТВЕРДЖЕННЯ ПРОГРАМИ КОМПЛЕКСНОГО ВІДНОВЛЕННЯ



- Програма комплексного відновлення території Межівської селищної територіальної громади на **2023-2027 роки**

рішення Межівської селищної ради від
11.03.2024 року №1836-33 / VIII

НАПРЯМКИ КОМПЛЕКСНОГО ВІДНОВЛЕННЯ ТЕРИТОРІЇ МЕЖІВСЬКОЇ СТГ



ВІДБРАНО 74 ПРОЄКТИ



Відновлення
житлового
фонду
(2 проєкти)



Відновлення
об'єктів
соціальної
інфраструктури
(заклади
освіти, охорони
здоров'я,
соціального
захисту,
культури,
об'єкти
цивільного
захисту, ЦНАП
36 проєктів)



Відновлення
об'єктів
житлово-
комунального
господарства
(об'єкти системи
централізованого
водопостачання
4 проєкти)



Відновлення
енергетичної
інфраструктури
(4 проєкти)



Відновлення
дорожньо-
транспортної
інфраструктури
(18 проєктів)



Захист
навколишнього
природного
середовища,
відтворення та
стале
використання
природних
ресурсів
(3 проєкти)



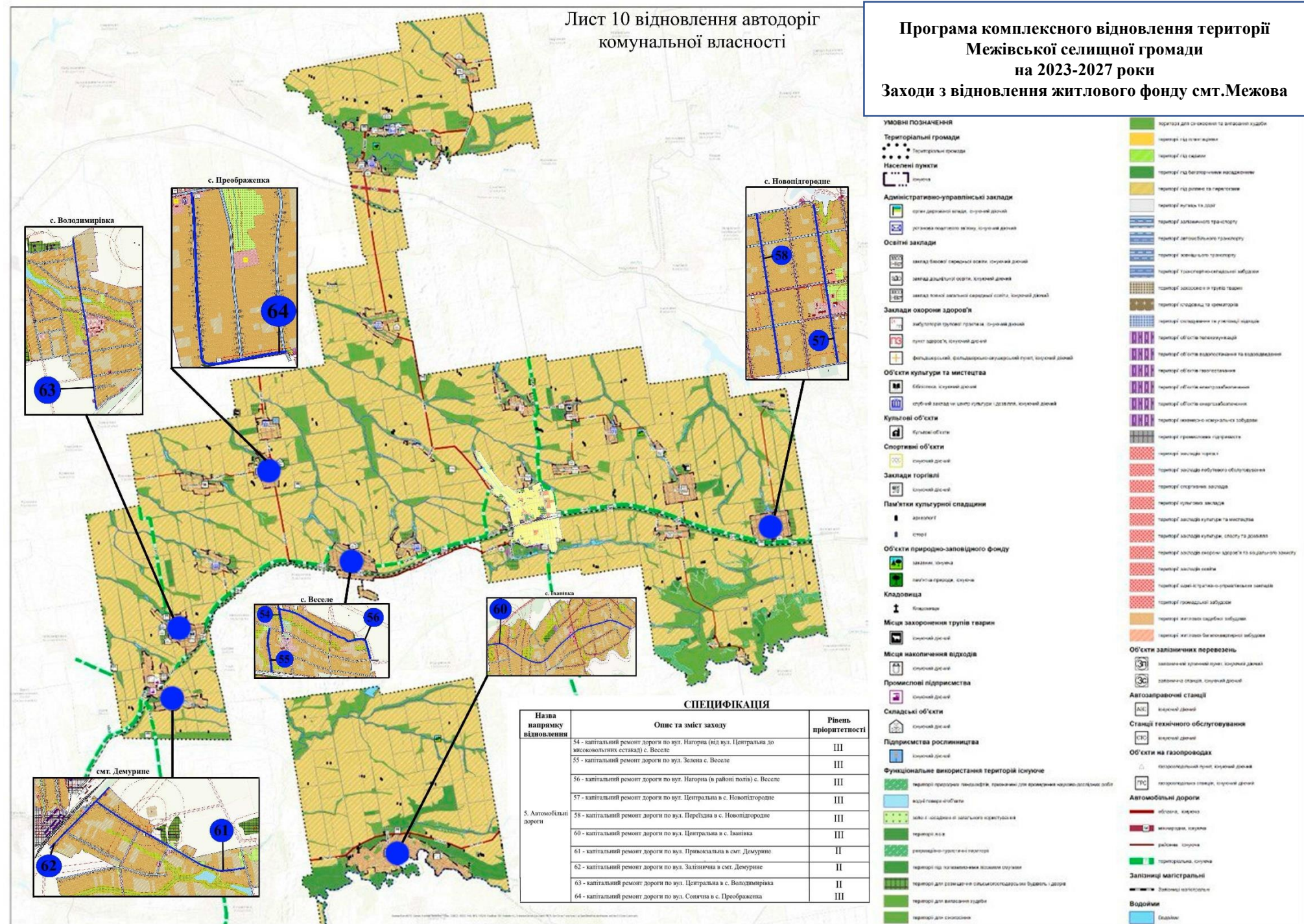
Розвиток
регіональної та
місцевої
економіки
(7 проєктів)

СПЕЦИФІКАЦІЯ

Назва напрямку відновлення	Опис та зміст заходу	Рівень пріоритетності
2.1. Заклади дошкільної освіти	3 – Енергозберігаючі заходи, капітальний ремонт комунального закладу дошкільної освіти «Межівський ясла-садок №1 «Сонечко» Межівської селищної ради» за адресою: проспект Незалежності, 23, смт Межова Межівського району, Дніпропетровської області. Коригування	I
2.2. Заклади загальної середньої освіти	4 – Заходи з енергозбереження, капітальний ремонт Межівського аграрного ліцею – інтернату Межівської селищної ради (в т.ч. ПКД)	II
	5 – Капітальний ремонт закладу освіти «Веселівська загальноосвітня школа I-III ступенів Межівської селищної ради за адресою: вул. Капустіна, 6 с. Веселе, Межівського району, Дніпропетровської області. Коригування	II
	6 – Реконструкція комунального закладу освіти «Новопідгороднянська загальноосвітня школа I-III ступенів» Межівської селищної ради» за адресою: вул.Центральна, 23, с. Новопідгородне, Межівського району, Дніпропетровської області з улаштуванням дошкільної групи	III
	7 – Школа № 2 смт Межова, Дніпропетровської області – реконструкція. Коригування III	I

Лист 10 відновлення автодоріг
комунальної власності

Програма комплексного відновлення території
Межівської селищної громади
на 2023-2027 роки
Заходи з відновлення житлового фонду смт.Межова




СПЕЦИФІКАЦІЯ

Назва напрямку відновлення	Опис та зміст заходу	Рівень пріоритетності
5. Автобильні дороги	54 - капітальний ремонт дороги по вул. Нагорна (від вул. Центральна до високовольних естакад) с. Веселе	III
	55 - капітальний ремонт дороги по вул. Зелена с. Веселе	III
	56 - капітальний ремонт дороги по вул. Нагорна (в районі поля) с. Веселе	III
	57 - капітальний ремонт дороги по вул. Центральна в с. Новогородище	III
	58 - капітальний ремонт дороги по вул. Перелізна в с. Новогородище	III
5. Автобильні дороги	60 - капітальний ремонт дороги по вул. Центральна в с. Іванівка	III
	61 - капітальний ремонт дороги по вул. Привокзальна в смт. Демурине	II
	62 - капітальний ремонт дороги по вул. Залізнична в смт. Демурине	II
	63 - капітальний ремонт дороги по вул. Центральна в с. Володимирівка	II
	64 - капітальний ремонт дороги по вул. Совігача в с. Преображенка	III

«НОВЕ БУДІВНИЦТВО БАГАТОКВАРТИРНОГО ЖИТЛОВОГО БУДИНКУ

ДЛЯ ВНУТРІШНЬО ПЕРЕМІЩЕНИХ осіб по вул. Сонячна, 10А в смт Межова Синельниківського району Дніпропетровської області». Коригування



**КОШТОРИСНА ВАРТІСТЬ: 81,221
МЛН.ГРН.**



"КАПІТАЛЬНИЙ РЕМОНТ КОМУНАЛЬНОГО ЗАКЛАДУ ОСВІТИ "Веселівська загальноосвітня школа І-ІІІ ступенів" Межівської селищної ради" за адресою: вул. Капустіна, 6 с. Веселе Межівського району Дніпропетровської області". Коригування"



**КОШТОРИСНА ВАРТІСТЬ:
35,686 МЛН. ГРН.**

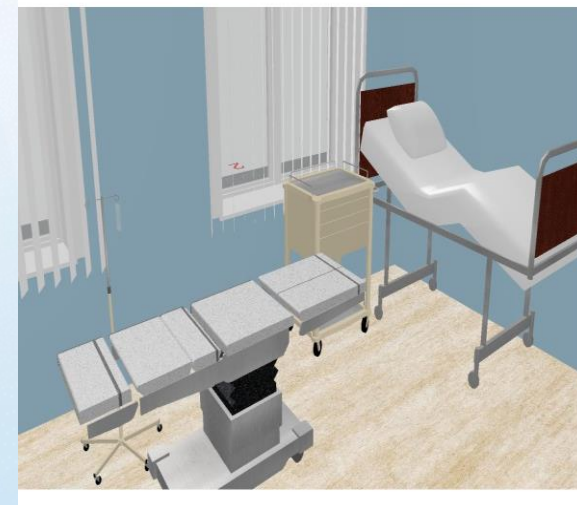


«ЕНЕРГОЗБЕРІГАЮЧІ ЗАХОДИ, КАПІТАЛЬНИЙ РЕМОНТ «МЕЖІВСЬКОЇ АМБУЛАТОРІЇ ЗАГАЛЬНОЇ ПРАКТИКИ СІМЕЙНОЇ МЕДИЦИНИ»

за адресою: вул. Сонячна, 12 смт. Межова, Межівського району Дніпропетровської області. Коригування



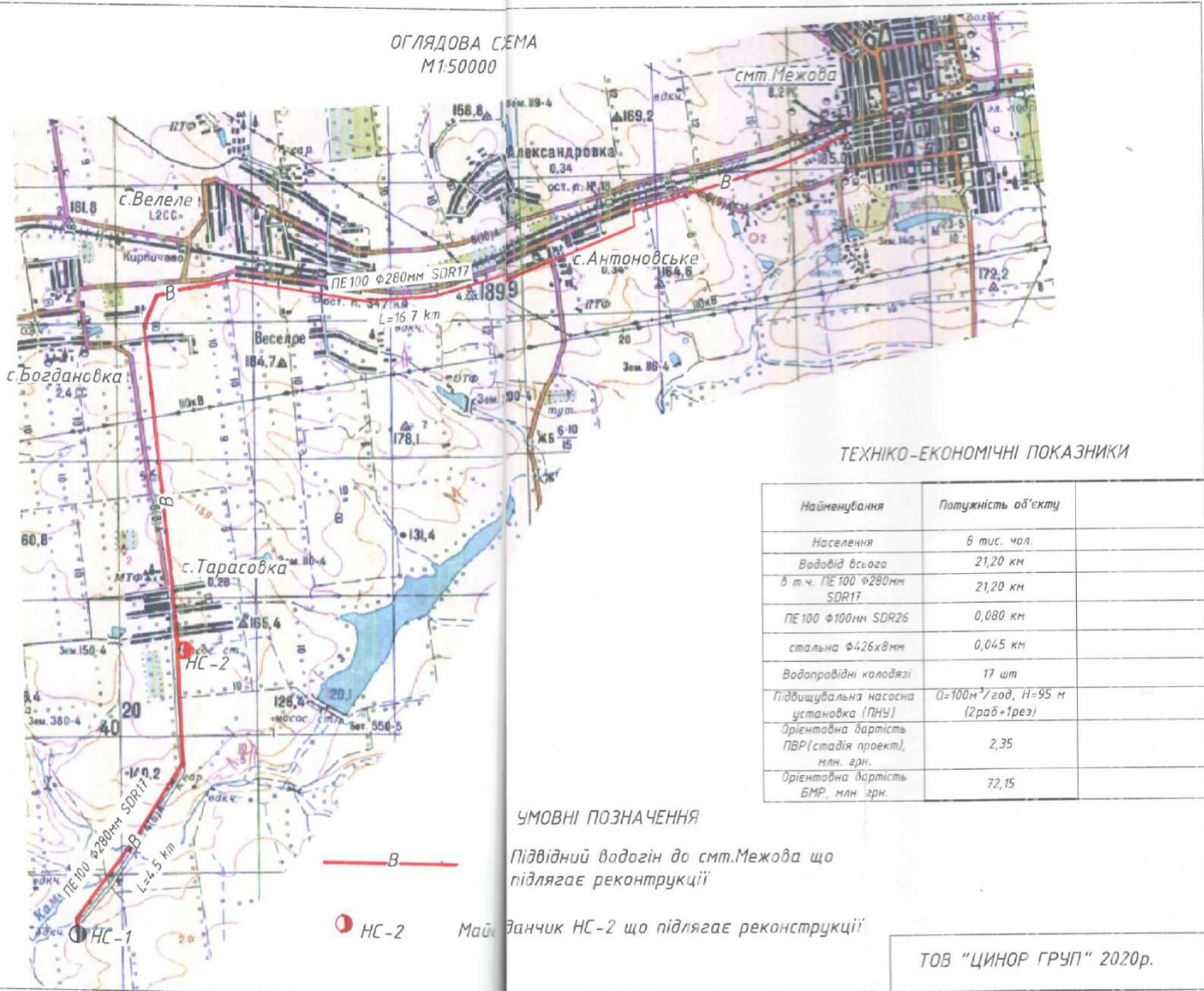
**КОШТОРИСНА ВАРТІСТЬ:
17,682 МЛН. ГРН**



РЕКОНСТРУКЦІЯ СПОРУД ПІДВОДНОГО ВОДОВОДУ МЕЖІВСЬКОЇ СЕЛИЩНОЇ ГРОМАДИ



ОГЛЯДОВА СЕМА
М1:50000



ТЕХНІКО-ЕКОНОМІЧНІ ПОКАЗНИКИ

Найменування	Потужність об'єкту
Населення	8 тис. чол.
Водовід всього	21,20 км
в т.ч. ПЕ 100 Ф280мм SDR17	21,20 км
ПЕ 100 Ф100мм SDR26	0,080 км
стальна Ф426x8мм	0,045 км
Водопровідні колодязі	17 шт
Підвищувальна насосна установка (ПНУ)	Q=100м ³ /год, Н=95 м (2раб+1рез)
Орієнтовна вартість ПВР (стадія проект), млн. грн.	2,35
Орієнтовна вартість БМР, млн. грн.	72,15

УМОВНІ ПОЗНАЧЕННЯ

Підвидний водогін до смт.Межова що підлягає реконструкції

Маніпуляційний колодязь NS-2 що підлягає реконструкції

ТОВ "ЦИНОР ГРУП" 2020р.

**КОШТОРИСНА ВАРТІСТЬ:
78,887 МЛН. ГРН**





← Межівська

громада з 2020

Підтримати громаду



#НашеМісце



Селищний голова

Володимир



Адміністративний центр

Межова



Площа

631 кв.км



Контактна особа

Владислав



Телефон

+380505652104



Район, область

Дніпропетровська, Синельниківський



Населення

14946



Телефон

+380663506378



E-mail

znvova@ukr.net



Веб-сайт

mezhova.otg.dp.gov.ua



Об'єднані ради

7



E-mail

olekca740@gmail.com

Проєкти

Бюджети

Сектори





НОВЕ БУДІВНИЦТВО

багатоквартирного житлового будинку
для внутрішньо переміщених осіб

НОВЕ БУДІВНИЦТВО

Центру надання
адміністративних послуг



НОВЕ БУДІВНИЦТВО

полігону для складування
твердих побутових відходів

БУДІВНИЦТВО

водонапірної башти
в с/т Межова



РЕКОНСТРУКЦІЯ СПОРУД

підвідного водогону
Межівської селищної громади

ЕНЕРГОЗБЕРІГАЮЧІ ЗАХОДИ

капітальний ремонт
“Межівської амбулаторії
загальної практики
сімейної медицини”



ЕНЕРГОЗБЕРІГАЮЧІ ЗАХОДИ

капітальний ремонт комунального
закладу дошкільної освіти “Межівський
ясла-садок № 1 Сонечко”

КАПІТАЛЬНИЙ РЕМОНТ

комунальний заклад освіти
“Веселівська загальноосвітня
школа I-III ступенів”
Межівської селищної ради



ПЛАН ВІДНОВЛЕННЯ УКРАЇНИ

Візія Відновлення України: «Сильна європейська країна – магніт для іноземних інвестицій».
План Відновлення України спрямований на прискорення стійкого економічного зростання.
В рамках плану визначено перелік Національних програм для досягнення ключових результатів.

ВІДПОВІДНО ДО ЗАКОНУ УКРАЇНИ [«ПРО ЗАСАДИ ДЕРЖАВНОЇ РЕГІОНАЛЬНОЇ ПОЛІТИКИ»](#) ДО ДОКУМЕНТІВ, ЩО РОЗРОБЛЯЮТЬСЯ ДЛЯ ВІДНОВЛЕННЯ ТА РОЗВИТКУ РЕГІОНІВ І ТЕРИТОРІЙ, ЩО ПОСТРАЖДАЛИ ВНАСЛІДОК ЗБРОЙНОЇ АГРЕСІЇ ПРОТИ УКРАЇНИ, НАЛЕЖАТЬ:

- 1) ПЛАН ВІДНОВЛЕННЯ ТА РОЗВИТКУ РЕГІОНІВ;
- 2) ПЛАНИ ВІДНОВЛЕННЯ ТА РОЗВИТКУ ГРОМАД.

ПОСТАНОВОЮ КАБІНЕТУ МІНІСТРІВ УКРАЇНИ ВІД 18 ЛИПНЯ 2023 Р. № 731 ЗАТВЕРДЖЕНО [ПОРЯДОК РОЗРОБЛЕННЯ, РЕАЛІЗАЦІЇ ТА МОНІТОРИНГУ ПЛАНУ ВІДНОВЛЕННЯ ТА РОЗВИТКУ РЕГІОНІВ І ПЛАНІВ ВІДНОВЛЕННЯ ТА РОЗВИТКУ ТЕРИТОРІАЛЬНИХ ГРОМАД](#)

ЯК МИ БУДЕМО ВІДБУДОВУВАТИ УКРАЇНУ

План Відновлення України базується на 5 Основних принципах: негайний початок і поступовий розвиток; Нарощування справедливого добробуту; Інтеграція в ЄС; Відбудова кращого, ніж було, в національному та регіональному масштабах; Стимулювання приватних інвестицій.

ВІДНОВЛЕННЯ РЕГІОНІВ І ГРОМАД СПРЯМОВАНЕ НА ЛІКВІДАЦІЮ НАСЛІДКІВ ЗБРОЙНОЇ АГРЕСІЇ РОСІЙСЬКОЇ ФЕДЕРАЦІЇ ПРОТИ УКРАЇНИ ПЛАН ВІДНОВЛЕННЯ ТА РОЗВИТКУ ТЕРИТОРІАЛЬНИХ ГРОМАД

ОСНОВНІ ФОКУСИ ПЛАНУ УКРАЇНИ: РЕГІОНАЛЬНИЙ РОЗВИТОК

➤ Оновлення Державної стратегії регіонального розвитку до 2027 року

1

➤ Інституціалізація Державного фонду регіонального розвитку

2

➤ Єдина архітектура стратегічних документів на регіональному та місцевому рівні: від Стратегій розвитку, Планів відновлення до Комплексних планів просторового розвитку.

3

➤ Цифрові інструменти для моніторингу регіональної політики з фокусом на прозорі ефективні процеси відновлення територій

4

➤ Розвиток мультирівневого урядування та впровадження системного "bottom-up" механізму для регіонів та територіальних громад на рівні формування державної регіональної політики.

5

ПЛАН ВІДНОВЛЕННЯ ТА РОЗВИТКУ ТЕРИТОРІАЛЬНИХ ГРОМАД



ПЛАН ВІДНОВЛЕННЯ ТА РОЗВИТКУ ТЕРИТОРІАЛЬНИХ ГРОМАД



ВАЖЛИВО!

Віднесення громади до території відновлення можливе за умови, якщо територія такої громади НЕ належить до територій активних бойових дій та тимчасово окупованих російською федерацією територій.

ТЕРИТОРІАЛЬНІ ГРОМАДИ, віднесені до територій відновлення за умови наявності хоча б одного з таких критеріїв:



01

Наказом Міністерства з питань реінтеграції тимчасово окупованих територій України від 25.04.2022 №75 (в редакції наказу Міністерства реінтеграції від 31.05.2022 № 104), **МЕЖІВСЬКУ СТГ ВКЛЮЧИЛИ ДО ПЕРЕЛІКУ ТЕРИТОРІАЛЬНИХ ГРОМАД, ЩО РОЗТАШОВАНІ В РАЙОНІ ПРОВЕДЕННЯ ВОЄННИХ (БОЙОВИХ) ДІЙ**



02

територія громади або її частина була тимчасово окупована



03

На території громади **НАЯВНІ РУЙНУВАННЯ** об'єктів критичної та соціальної інфраструктури, об'єктів житлового фонду внаслідок обстрілів



04

територія громади характеризується значним переміщенням населення до інших регіонів та/або інших держав та різким погіршенням рівня соціально-економічного розвитку за такими показниками:

ЧИСЕЛЬНІСТЬ НАСЕЛЕННЯ

зменшилася порівняно із станом на 1 січня 2022 р. не менше ніж на

15%

РІВЕНЬ БЕЗРОБІТТЯ

порівняно із станом на 1 січня 2022 р. збільшився не менше ніж на

15%

КІЛЬКІСТЬ ВНУТРІШНЬО ПЕРЕМІЩЕНИХ ОСІБ

36 %

станом на 01.01.2022

ЗМЕНШЕННЯ ОБСЯГУ НАДХОДЖЕНЬ ВІД СПЛАТИ ПОДАТКІВ ТА ЗБОРІВ

до загального фонду місцевого бюджету з березня по грудень 2022 р. порівняно з відповідним періодом 2021 року становить не менше

15%

ПЛАН ВІДНОВЛЕННЯ ТА РОЗВИТКУ ТЕРИТОРІАЛЬНИХ ГРОМАД



ПРОЄКТ ПЛАНУ ВІДНОВЛЕННЯ ТА РОЗВИТКУ ТЕРИТОРІАЛЬНОЇ ГРОМАДИ ОБОВ'ЯЗКОВО УЗГОДЖУЄТЬСЯ З ПРОГРАМОЮ КОМПЛЕКСНОГО ВІДНОВЛЕННЯ ТЕРИТОРІЇ ТЕРИТОРІАЛЬНОЇ ГРОМАДИ, ЯКЩО ГРОМАДА ПІДПАДАЄ ПІД ОДИН З ТАКИХ КРИТЕРІЇВ:

Житловий фонд територіальної громади та/або окремих населених пунктів зруйновано та/або пошкоджено на понад

15%

Чисельність населення змінилася порівняно із чисельністю станом на 1 січня 2022 р. більше ніж на

25%

Рішення про розроблення програми комплексного відновлення прийнято в установленому законодавством порядку

По Дніпропетровській області віднесено - 49 громад, зокрема Межівська СТГ

ПЕРЕЛІК територіальних громад, що віднесені до територій відновлення за рішенням Комісії для оцінки і віднесення територій до функціональних типів

Проект плану відновлення та розвитку територіальної громади **ВКЛЮЧАЄ:**



01

завдання і заходи з відновлення та розвитку



02

прогнозовану потребу та можливі джерела фінансування



03

індикатори виконання завдань, здійснення заходів з відновлення та розвитку і їх прогнозні значення



04

перелік проектів регіонального (місцевого) розвитку згідно з затвердженою формою





Межівська громада
#НашеМісце



Володимир ЗРАЖЕВСЬКИЙ Volodymyr ZRAZHEVSKY

Селищний голова
Village head

 Україна, Дніпропетровська область,
Синельниківський район,
селище Межова, вул.ім.Грушевського, 9

 Ukraine, Dnipropetrovsk region,
Synelnykivskiyi district,
village of Mezhova, Hrushevskiyi Street, 9th



+3 8(05630) 60463

+3 8(050) 565-21-04



info@mezhova.otg.dp.gov.ua



mezhova.otg.dp.gov.ua