



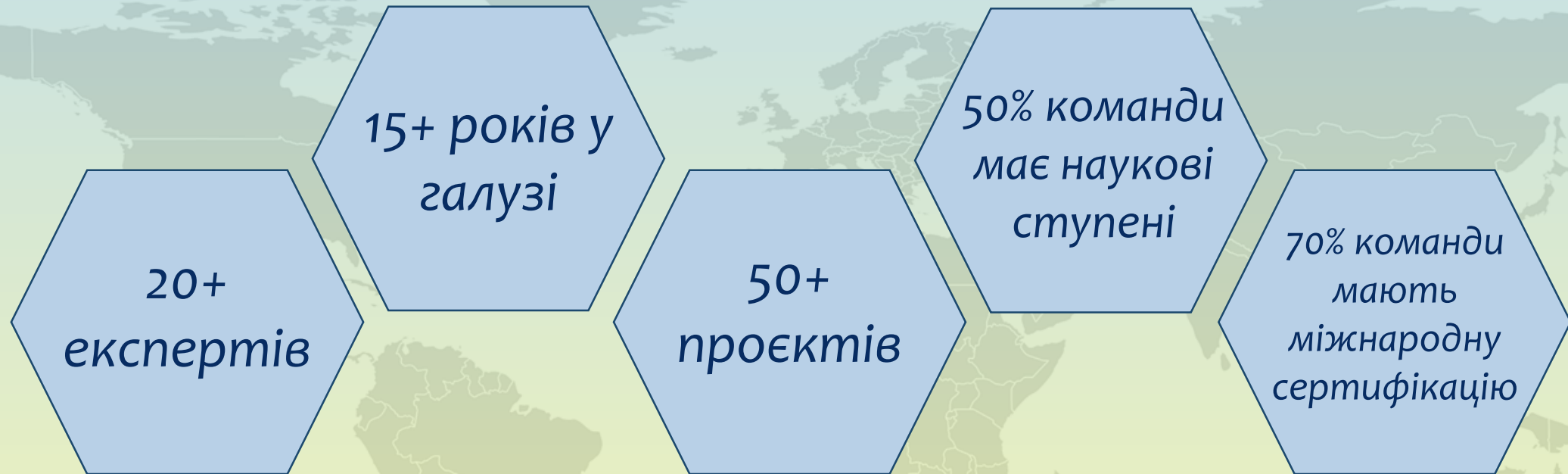
**РОЗРОБЛЕННЯ ПРОГРАМИ
КОМПЛЕКСНОГО ВІДНОВЛЕННЯ
ТЕРИТОРІЇ НОВОБІЛОУСЬКОЇ
СІЛЬСЬКОЇ ТЕРИТОРІАЛЬНОЇ
ГРОМАДИ**

2024

Партнери та учасники розроблення програми комплексного відновлення громади:

- Міністерство розвитку громад, територій та інфраструктури України
- Чернігівська обласна військова адміністрація
- Уряд Франції(фінансування за рахунок гранту від Казначейства Франції)
- Провідна світова консалтингова, будівельна, інжинірингова та операційна компанія Egis (Франція)
- Агенція геопросторових рішень АГЕОРА
- Робоча група по підготовці програми(представники бізнесу, громадських об'єднань, посадовці, місцеві депутати, жителі громади)

Агенція геопросторових рішень АГЕОРА

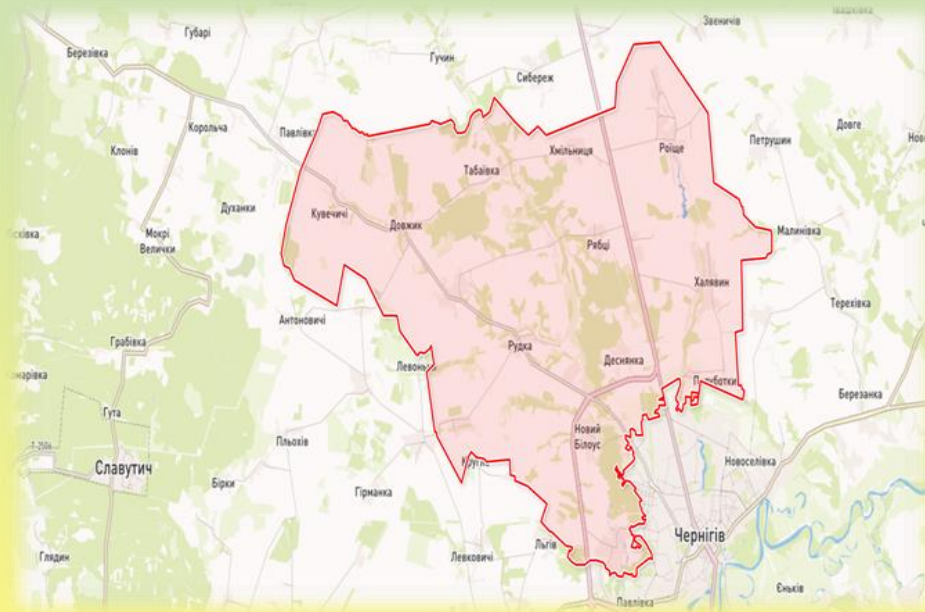


Донори - партнери:

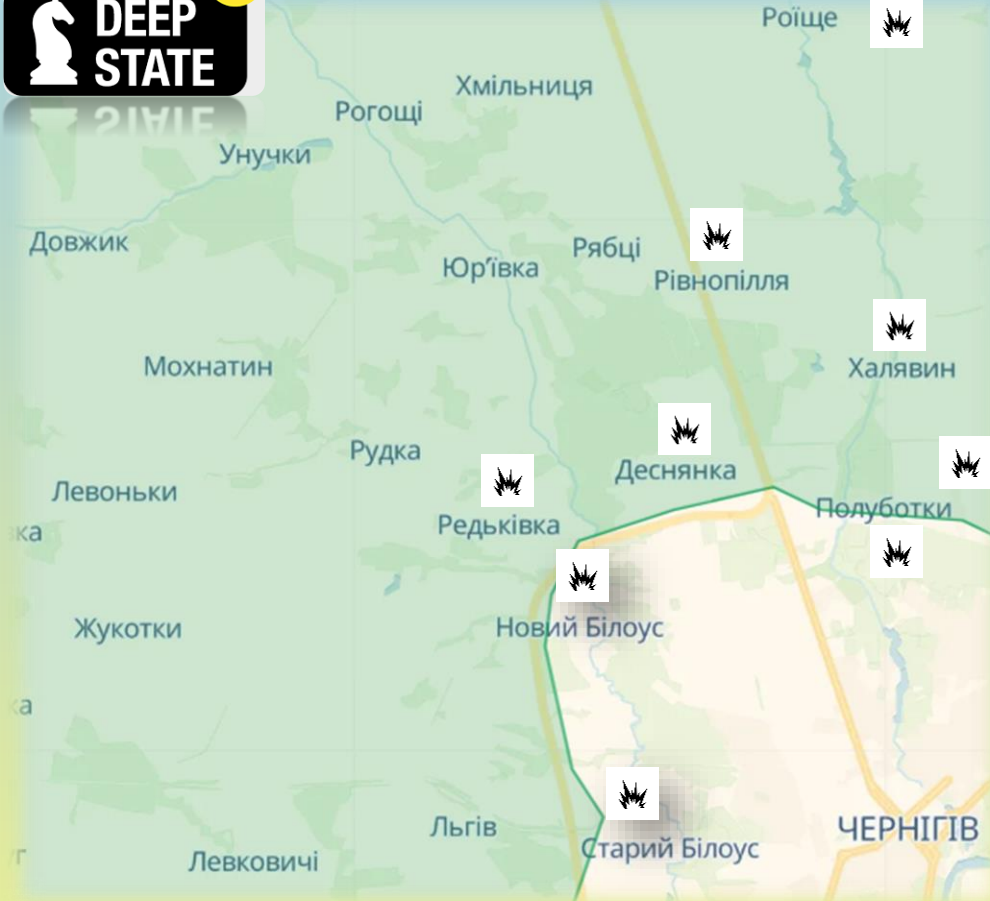
- USAID
- UNDP
- ULEAD with Europe
- GIZ
- DFTD

ЗАГАЛЬНА ІНФОРМАЦІЯ

- Новобілоуська територіальна громада створена 17 липня 2019 року
- Адміністративний центр: с. Новий Білоус, вул. Свиридовського, 54
- Загальна площа території: 37,7 тис. га
- Населення: станом на 01.01.2023 року складало 12095 чоловік
- В результаті децентралізації в громаду об'єдналось 10 колишніх сільських рад Чернігівського району, до яких входило 22 населенні пункти



НАСЛІДКИ ОКУПАЦІЇ ТА РУЙНАЦІЇ ПО ГРОМАДІ



Найбільш запеклі бої на території громади між регулярними частинами російської федерації та підрозділами Збройних Сил України проходили в районі села Рівнопілля та військового летовища «Півці» в районі села Полуботки

- ▶ Початок окупації громади відбувся вже в перший день вторгнення російської федерації – 24 лютого 2022 року, коли о 13:30 по місцевому часу відбувся перший обстріл з боку окупаційних військ росії села Рівнопілля Новобілоуської територіальної громади
- ▶ 03 березня 2022 року відбулась повна окупація населених пунктів Новобілоуської громади
- ▶ 01-02 квітня 2022 року через територію Новобілоуської територіальної громади регулярними частинами російської федерації було виведено близько 2000 одиниць броне- та військової техніки, яка брала участь у наступі на Чернігів та Київ
- ▶ за період окупації загинуло 42 цивільні людини-жителі громади
- ▶ 195 жителів громади залишилась без житла



НАСЛІДКИ ОКУПАЦІЇ ТА РУЙНАЦІЇ ПО ГРОМАДІ

По Новобілоуській територіальній громаді пошкоджено:

- 655 одиниць будівель житлового фонду, з яких 2 багатоквартирні житлові будинки, із зазначених будівель житлового фонду 65 об'єктів зруйновано повністю;
- 7 будівель суб'єктів господарювання, з яких 1 зруйновано повністю;
- 28 об'єктів електричних мереж;
- 5 мостів.

Пошкодження зазнали також бюджетні заклади громади, а саме:

- ▶ 5 закладів освіти
- ▶ 4 заклади охорони здоров'я
- ▶ 5 закладів культури
- ▶ 1 адміністративна будівля старостату



ВИКЛИКИ

- ✓ деокупаційне та повоєнне відновлення громади
- ✓ створення безпечних умов життєдіяльності
- ✓ збалансування просторової організації громади
- ✓ підтримка сталого економічного розвитку громад
- ✓ забезпечення прозорості у сфері природокористування
- ✓ адаптація до змін в довкіллі та збереження ландшафтного і культурного різноманіття

Законодавчі засади

➤ ЗАКОН УКРАЇНИ 3038-VI

«Про регулювання містобудівної діяльності»
(ст. 15⁻², 21⁻¹)

➤ ПОСТАНОВА КАБІНЕТУ МІНІСТРІВ УКРАЇНИ від 14.10.2022 р. № 1159

«Про затвердження Порядку розроблення,
проведення громадського обговорення,
погодження програм комплексного
відновлення області, території територіальної
громади (її частини) та внесення змін до них»



Знищений будинок в селі Новий Білоус внаслідок обстрілу російськими військовими
Фото: Освітній дім прав людини в Чернігові

Підхід та етапи розробки програми

Прийняття рішення про розроблення програми (Рішення виконкому від 18.09.2023р. №460)

Збір та аналіз вихідних даних

Публікація цифрових даних на порталі

Проведення погоджувальної процедури

Затвердження (Рішення сесії сільської ради від 12.07.2024р. №309) та оприлюднення Програми та плану реалізації

1 ЕТАП ЗБІР ТА ОРГАНІЗАЦІЯ ДАНИХ

3 ЕТАП ПОГОДЖУВАЛЬНИХ ПРОЦЕДУР

2 ЕТАП РОЗРОБЛЕННЯ ПРОЄКТУ ПРОГРАМИ

4 ЕТАП ФІНАЛІЗАЦІЯ ТА ЗАТВЕРДЖЕННЯ ПРОГРАМИ

Формування робочої групи

Залучення зацікавлених сторін

Проведення громадського обговорення

Фіналізація проєкту Програми

УПРАВЛІННЯ ПРОЦЕСАМИ

На всіх етапах проєкту



Програма комплексного відновлення територіальної громади

Загальний опис територіальної громади

Географічне розташування; економічна та екологічна оцінка; кількість населення.

Містобудівна документація

Інформація про наявність документації на території територіальної громади.

Аналіз негативних впливів

Бойові дії, терористичні акти, диверсії, надзвичайні ситуації, що призвели до необхідності розроблення Програми.

Аналіз ресурсів території

Для відновлення життєдіяльності території територіальної громади.



Програма комплексного відновлення територіальної громади

Інформація щодо необхідності підготовки території

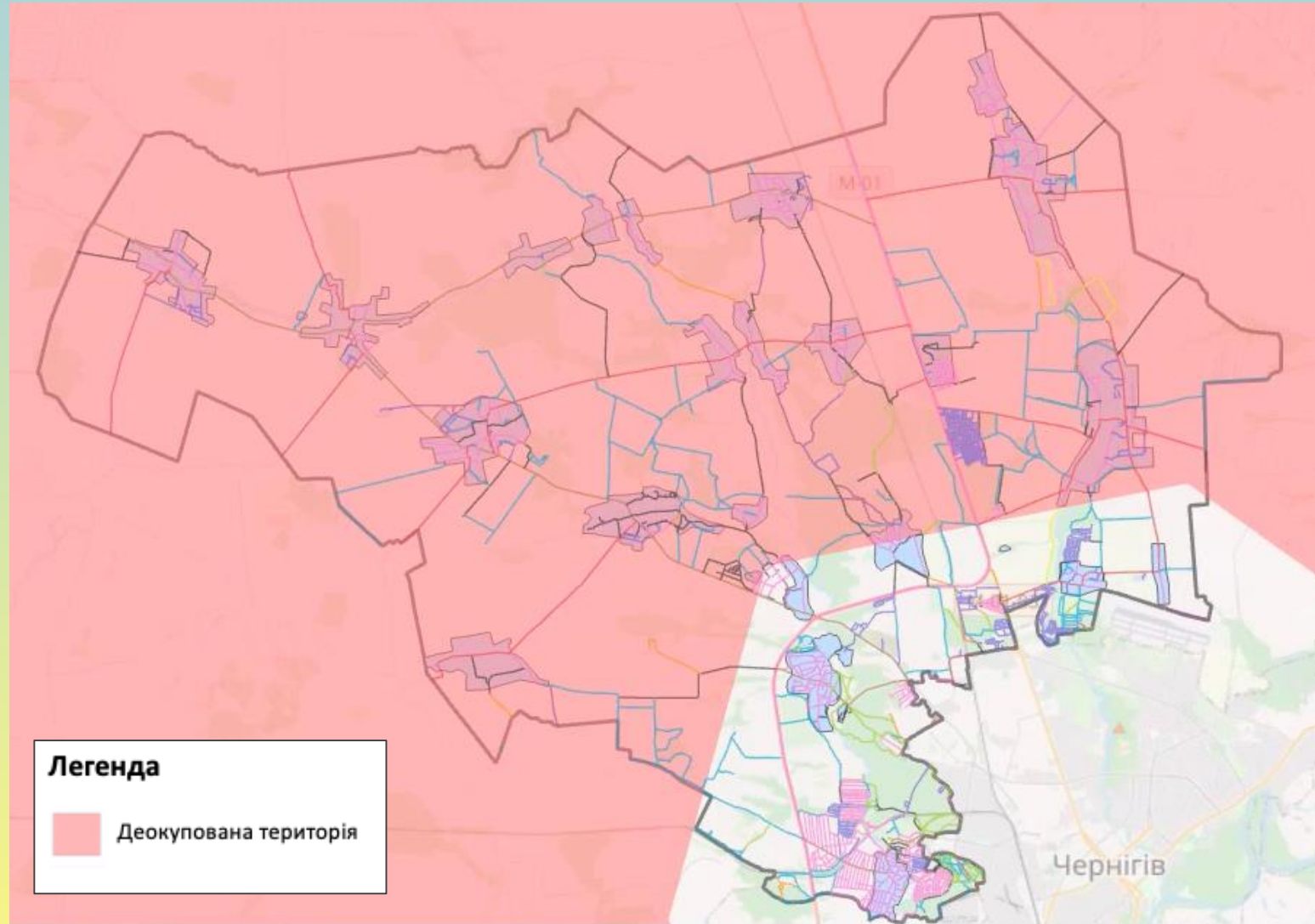
Здійснення розмінування, демонтажу зруйнованих будівель та споруд, рекультивації земель.

Інформація про заподіяну шкоду

- житловій нерухомості;
- виробничому комплексу;
- соціальній та культурній сфері;
- місцевій інфраструктурі;
- природним ресурсам;
- спорудам цивільного захисту тощо.

Доцільність відновлення пошкоджених об'єктів

Виконання робіт з реконструкції, реставрації, капітального чи поточного ремонту.



Мапа окупації Новобілоуської громади на піку (24 лютого — 3 квітня 2022)

Програма комплексного відновлення територіальної громади

Загальні підходи та пропозиції

Комплексне відновлення, розвиток територіальної громади (враховуючи пріоритетність, норми і нормативи просторового планування та землекористування).

Попередній фінансово-економічний розрахунок

Для забезпечення заходів відновлення територіальної громади.

Джерела фінансування заходів

Пропозиції для забезпечення комплексного відновлення території

План реалізації

Перелік та зміст заходів, їх відповідальних виконавців, строки та індикатори їх реалізації



Залучення думок зацікавлених сторін

ПРОГРАМИ КОМПЛЕКСНОГО ВІДНОВЛЕННЯ ТЕРИТОРІЇ ТЕ...

Description content for the survey

Дата подачі заявки*

12/09/2023

ПІБ особи

Тип житла*

Пропозиції

Квартира
Приватний будинок
Кімнати або інші житлові приміщення
Нежитлове приміщення
Інше

Повідомити **зпечні предмети**

✓ **Публічні слухання**

Де мешканці, громадські організації та інші зацікавлені сторони можуть висловити свої думки, побажання та пропозиції

✓ **Опитування та анкетування**

Аналіз пріоритетів та поглядів на розвиток території (за допомогою Google Forms, Survey 123 тощо)

✓ **Електронні платформи**

Створення веб-сайтів, соціальних мереж для спільного обговорення та обміну ідеями між зацікавленими сторонами

✓ **Двосторонній обмін**

Забезпечення можливості для взаємодії, діалогу та відповіді на запитання від стейкхолдерів

Типи геоданих та їх використання

✓ Геодані інфраструктури

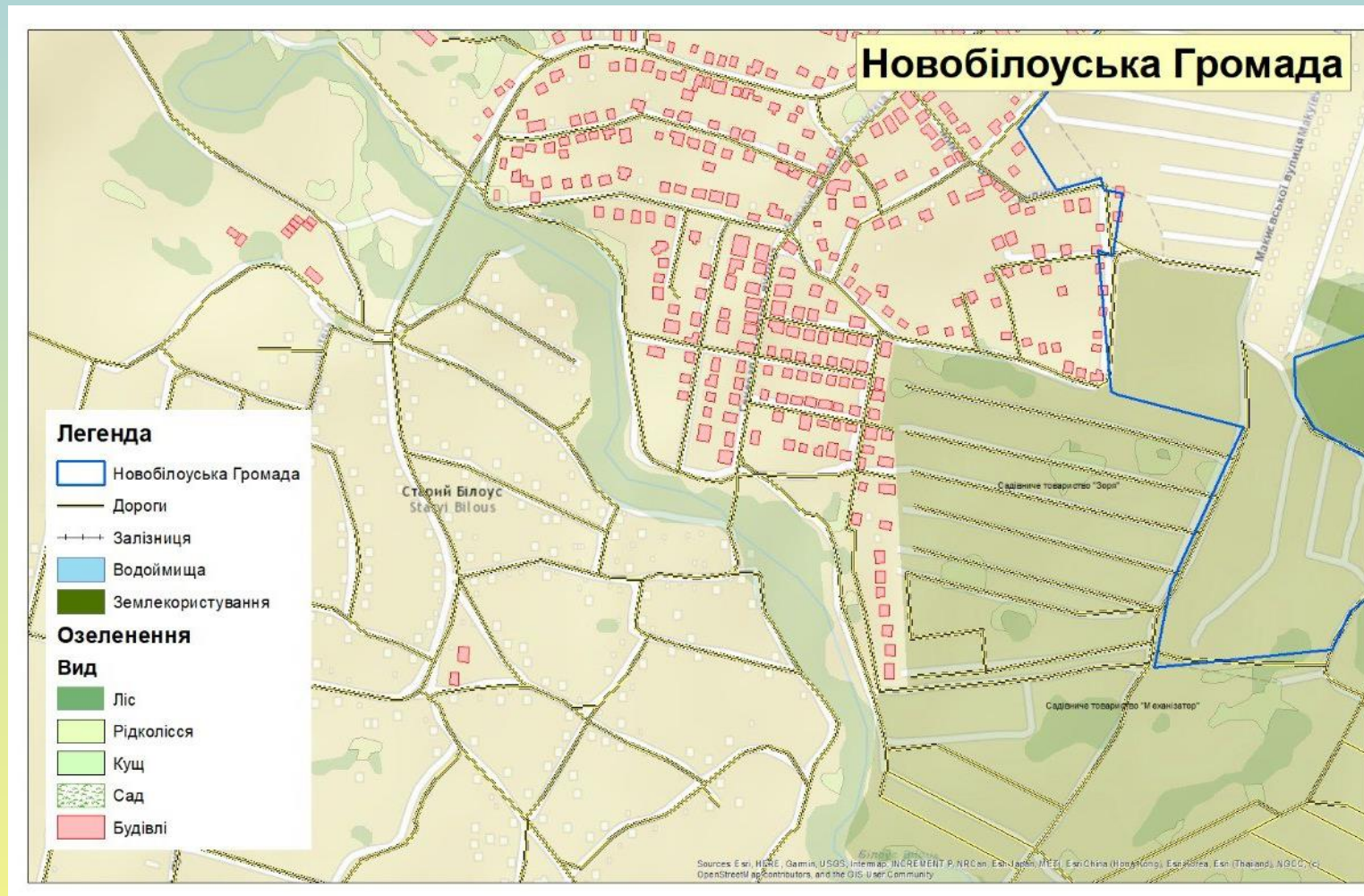
Інформація про дороги, мости, транспортні вулиці, водопостачання, електропостачання тощо.

✓ Розташування громадських закладів

Ці дані можуть бути важливими для визначення потреб громади.

✓ Географічний розподіл населення

Для визначення потенційних користувачів та розвитку соціальних програм.



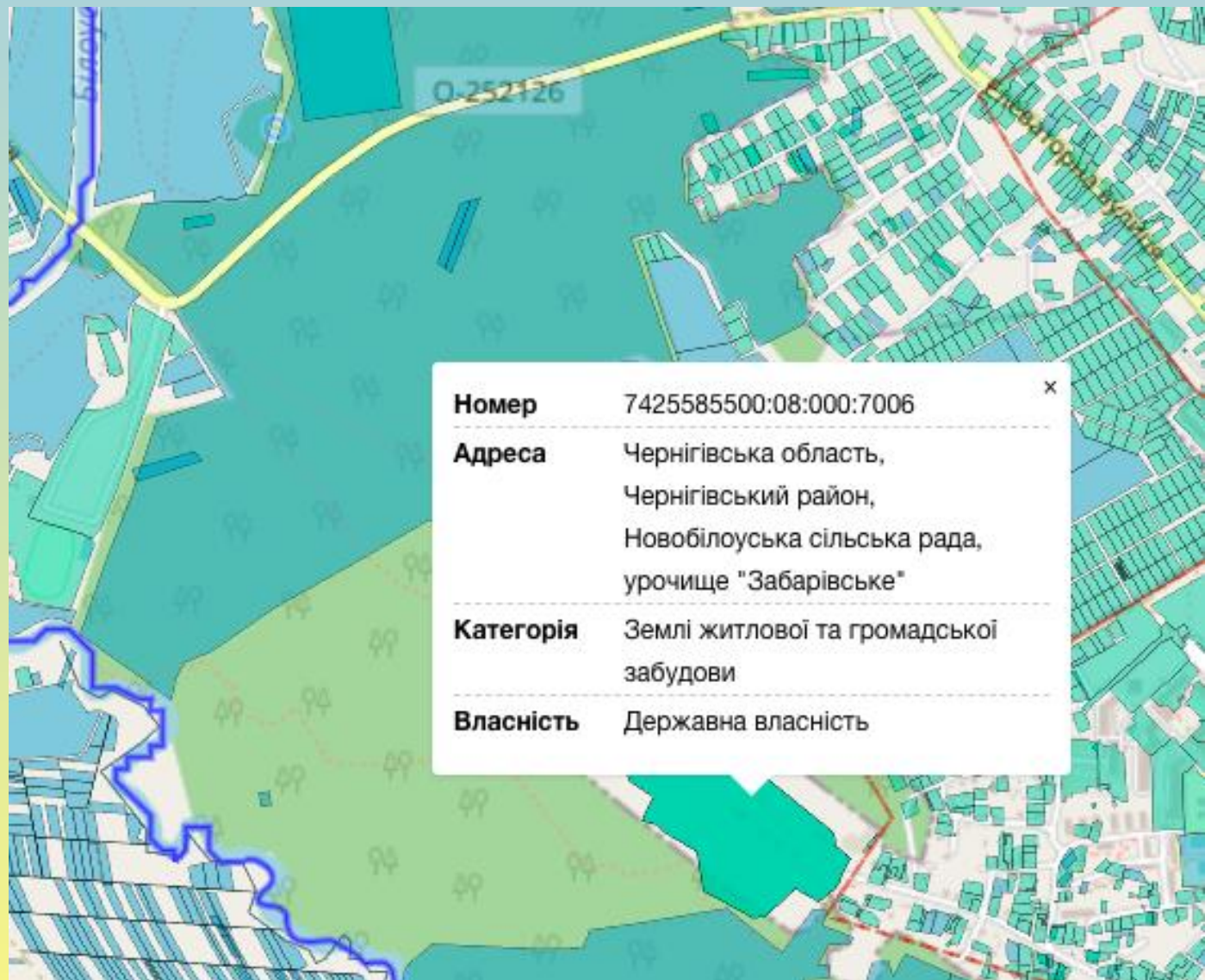
Типи геоданих та їх використання

✓ **Мапи та кадастрові дані**

Інформація про земельну власність, кордони території, розміщення земельних ділянок.

✓ **Дані про зони екологічного інтересу**

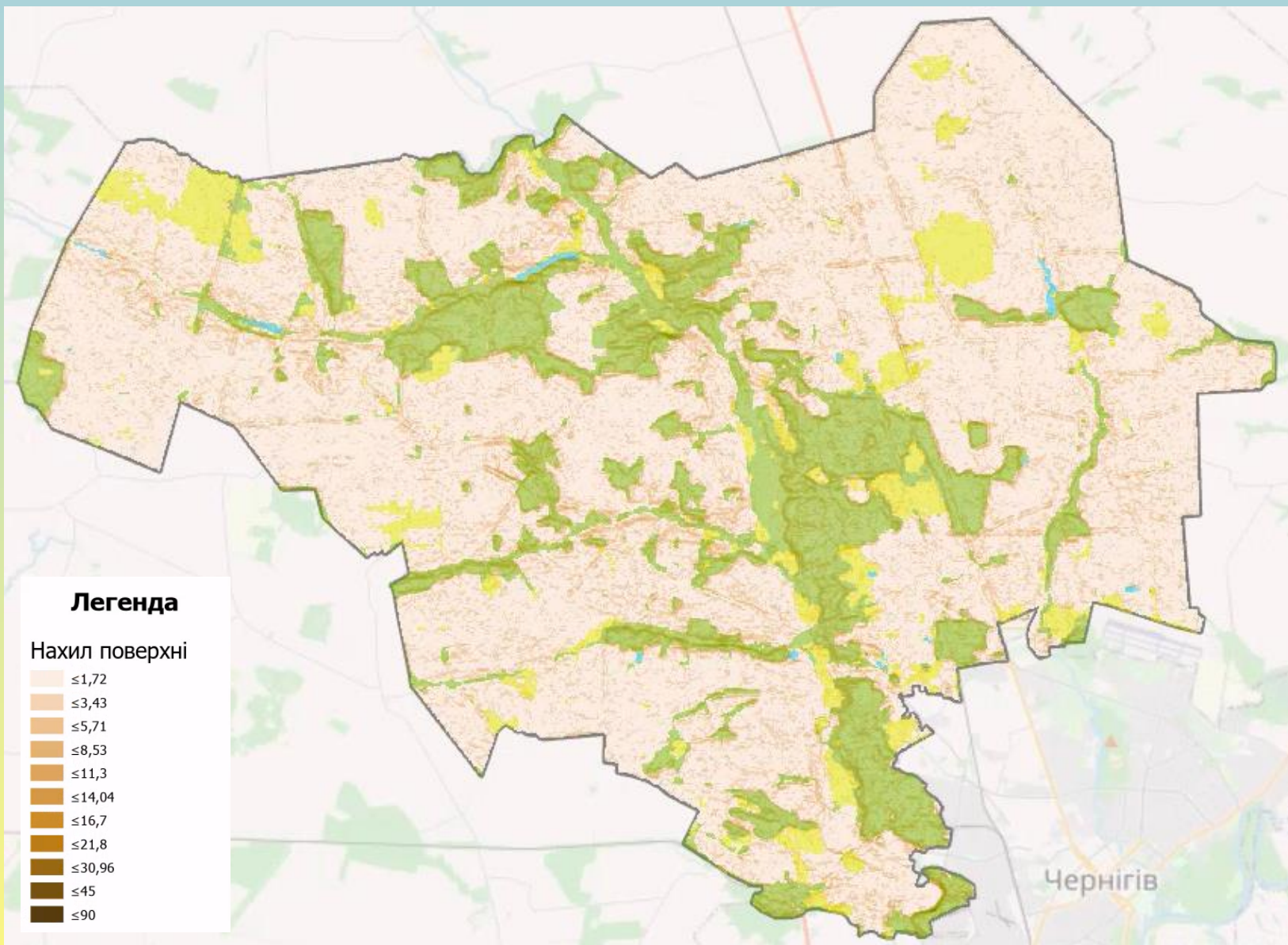
Для оцінки впливу програми на навколишнє середовище.



Типи геоданих та їх використання

✓ Цифрові моделі рельєфу

Дані про рельєф, водойми, ліси, які можуть вказувати на потенційні ризики навколишнього середовища.



Типи геоданих та їх використання

✓ Дані про замінування

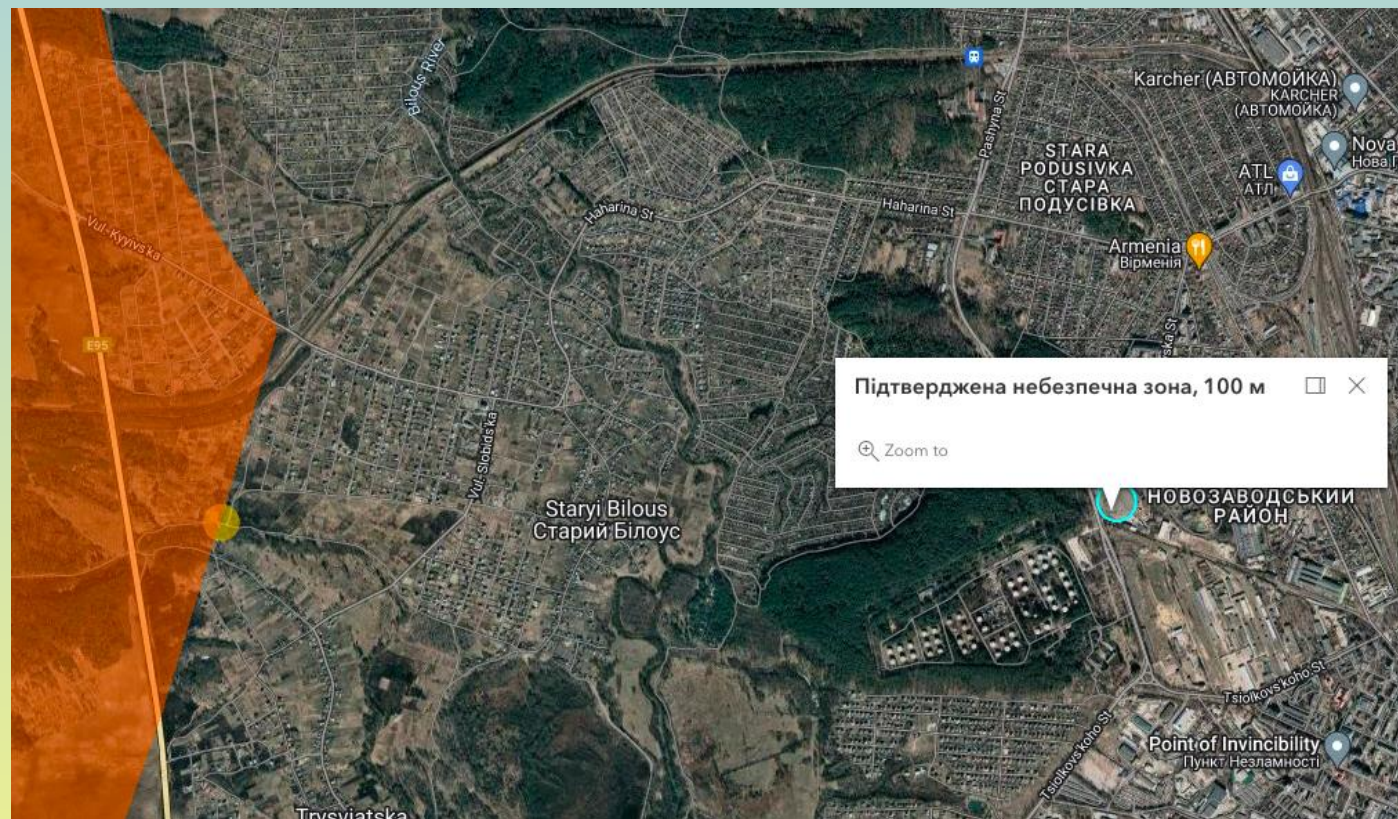
Аналіз місць, на яких вже виявлені або ймовірно знаходяться вибухонебезпечні предмети.

✓ Дані про сейсмічну активність, повені, зсуви тощо

Важливі для розробки заходів зі зменшення можливих загроз.

✓ Історія природних лих

Допомагають прогнозувати можливі ризики та готуватися до них.



<https://mine.dsns.gov.ua/>

Погодження програми відновлення

Схвалення програми

- **Розробка остаточного варіанту:** який враховує всі пропозиції та рекомендації.
- **Погодження з уповноваженим органом:** Програму необхідно погодити з органами місцевого самоврядування, регіональними та національними владними структурами.
- **Затвердження:** офіційне затвердження.

Внесення змін до програми

- **Моніторинг та оцінка:** для відстежування прогресу досягнення цілей та ідентифікування можливих проблем.
- **Аналіз змінних умов:** при наявності таких - внесення змін до програми.
- **Корекція і адаптація:** адаптування Програми для досягнення кращих результатів.

Забезпечення участі та відповідальності

- **Залучення громадськості:** збір відгуків під час внесення змін в програму.
- **Стейкхолдерська відповідальність:** розподіл відповідальності за виконання заходів та досягнення цілей програми.
- **Прозорість та звітність:** регулярне повідомлення про хід виконання програми, внесені зміни та досягнуті результати.



Відновлення, розвиток, безпека

- На основі аналізу різних сфер розвитку економіки, соціальної сфери і населення, а також прийнятого громадою актуального гасла її життя – «Відновлення, розвиток, безпека» - робочою групою визначено наступну візію Новобілоуської сільської територіальної громади в горизонті планування відновлення 2027 року:
- Стратегічною метою відновлення Новобілоуської громади на період 2024-2027 років є збереження і забезпечення розвитку її людського потенціалу, створення умов для повернення населення та його залучення до соціально-економічної діяльності.
- Відповідно до принципу людиноцентричності, досягнення стратегічної мети відновлення Новобілоуської громади можливе на основі збалансованої реалізації різновекторних стратегічних цілей, яким відповідають конкретні завдання невідкладного реагування, відновлення і розвитку, які узгоджені з більшістю Цілей сталого розвитку 2030, визначених для України.
- Реалізація програми комплексного відновлення громади пріоретизовано за сферами:
 - просторового планування;
 - безпеки, транспортної, інженерної, комунальної і комунікаційної інфраструктури;
 - економіки;
 - соціальної інфраструктури;
 - рекреації і туризму;
 - екології.
- Цей важливий документ дозволяє визначити головні вектори розвитку і відновлення громади та покращення інвестиційного клімату, а також буде сприяти отриманню міжнародної та державної допомоги для подолання наслідків повномасштабної російської збройної агресії проти України та є основою для подальшого розроблення стратегічних документів – Комплексного плану просторового розвитку та Стратегії розвитку.



Відновлення, розвиток, безпека! Дякую за увагу!

Федоров Дмитро Олександрович – голова Новобілоуської територіальної громади

тел: +380932050630

Е-mail: novobilouska_sr@ukr.net

Веб-сайт: <https://novobilouska-gromada.gov.ua/>

Сторінка у ФБ:

<https://www.facebook.com/profile.php?id=100084807660557>

