



USAID
ВІД АМЕРИКАНСЬКОГО НАРОДУ



**Global
Communities**
Ukraine

Методика розроблення Програми комплексного відновлення території територіальної громади



КИЇВ, 2023

ДЕЦЕНТРАЛІЗАЦІЯ
ЦЕ ДОБРЕ



Розробка Методики відбулась у межах
Програми «Децентралізація приносить кращі результати та
ефективність» (DOBRE), що виконується міжнародною організацією
Глобал Ком'юнітіз (Global Communities) та фінансується Агентством
США з міжнародного розвитку (USAID).

Досвід 18 «пілотів»:

Площа ТГ	від 77,4 км ²	до 1295,8 км ²	Тобто наша Методика для малих та середніх ТГ
Кількість населення (до 24.02.2022)	від 3693	до 45575	
Кількість населених пунктів у ТГ	від 3-х	до 50-ти	
Умови публічного врядування	у 13-ти ТГ утворено ВА НП, у 5-ти ТГ – МС без обмежень		У Методиці є 2 «сценарії»
Тип ТГ	8 міських, 7 селищних, 3 сільських		Це актуально для усіх типів ТГ
Розташування	4 області: Кіровоградська, Миколаївська, Харківська, Херсонська		ПКВ у такому форматі потрібні лише дуже постраждалим територіям
<p>Далі: (1) ще 14 ПКВ ТГ Харківської та Херсонської областей, (2) 3 ПКВ областей, (3) 2 КППР + 1 генплан, (4) 10 планів відновлення для ТГ</p>			

Основні підходи до розробки ПКВ ТГ

Принцип 1:
працюємо за напрямками,
узгодженими з ОВА

Принцип 2:
комплексна робота
(консультації, супровід
суміжних напрямків,
необхідних для створення
якісних ПКВ), отримання та
СТВОРЕННЯ різноманітної
інформації

Принцип 3:
«дурних» та «зайвих
запитань» не буває.
Не хочеш літати –
не муч мітлу



Крім того...

Надано 450 індивідуальних консультацій	для громад-партнерів ТГ	360 – з письмовими документами або алгоритмами дій
Проведено 14 тематичних онлайн-тренінгів	для ОМС з усієї країни	5378 учасників, понад 2500 додаткових питань
Підготовлено 75 узагальнюючих письмових консультацій	більшість оприлюднено у загальному доступі	Понад 220 тис. переглядів (тільки на ресурсі «Децентралізація»)
Весь цей досвід також ураховано у Методиці з розробки ПКВ		

Методика: 6 розділів та 30 додатків

Розділи:

1. Призначення ПКВ
2. Передумови для розробки ПКВ
3. Послідовність дій з розробки ПКВ
4. Прийняття рішення про розробку ПКВ
5. Взаємодія з громадськістю під час розробки ПКВ
6. Зміст ПКВ та вихідні дані, які доцільно проаналізувати при її розробці

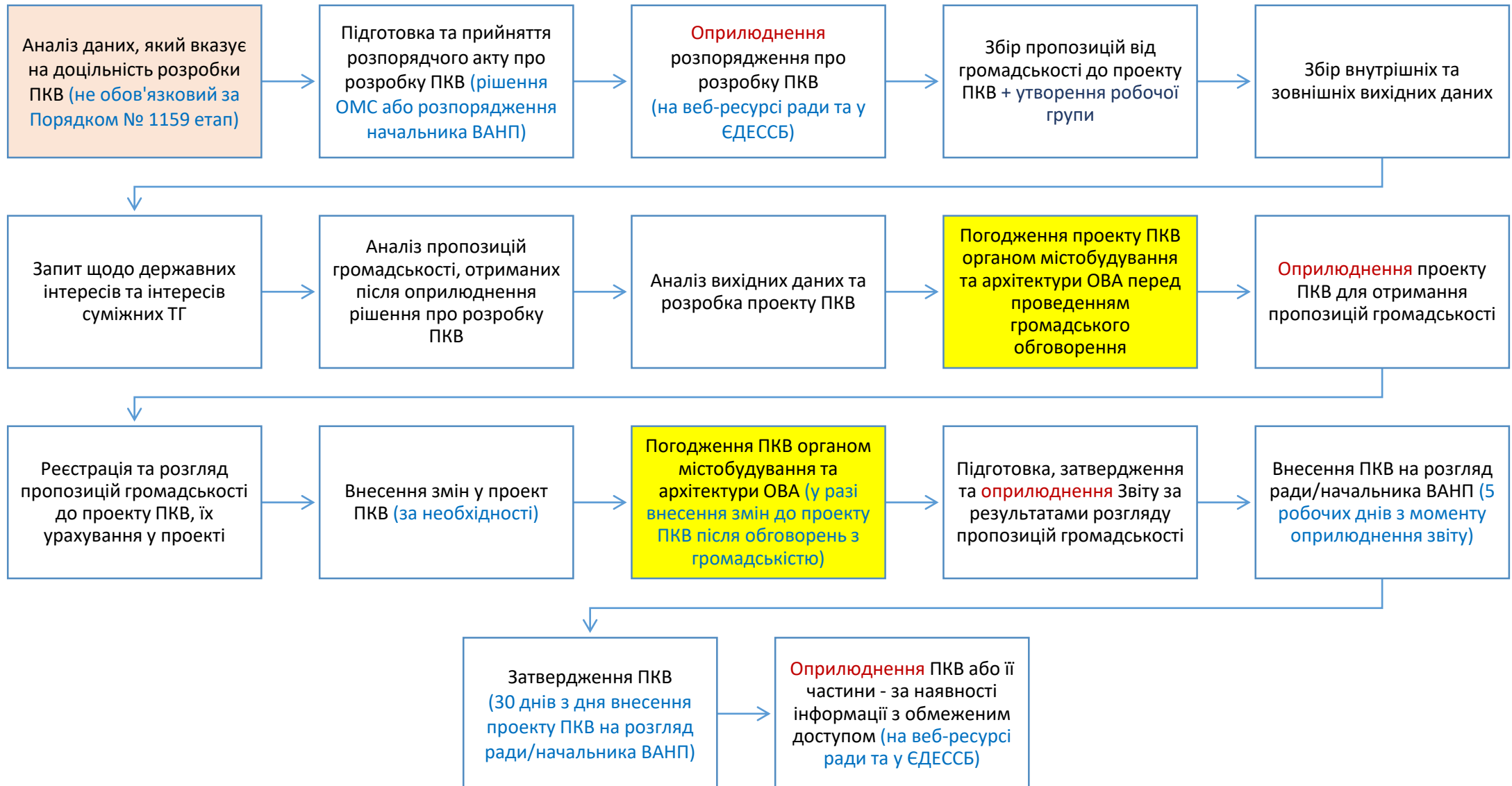
Додатки:

1. алгоритми дій
2. зразки документів (юридичне та бухгалтерське оформлення дій)
3. форми для аналізу та узагальнення інформації
4. інтерактивні посилання на джерела вихідних даних



Посилання на теку з матеріалами: <https://drive.google.com/drive/u/0/folders/1CjJufy-TEiIHWSUTi3tNfkGIRf2GQI1t>
Посилання на Методику на сайті «Децентралізація»: https://decentralization.ua/uploads/library/file/885/Методика_ПКВ.pdf

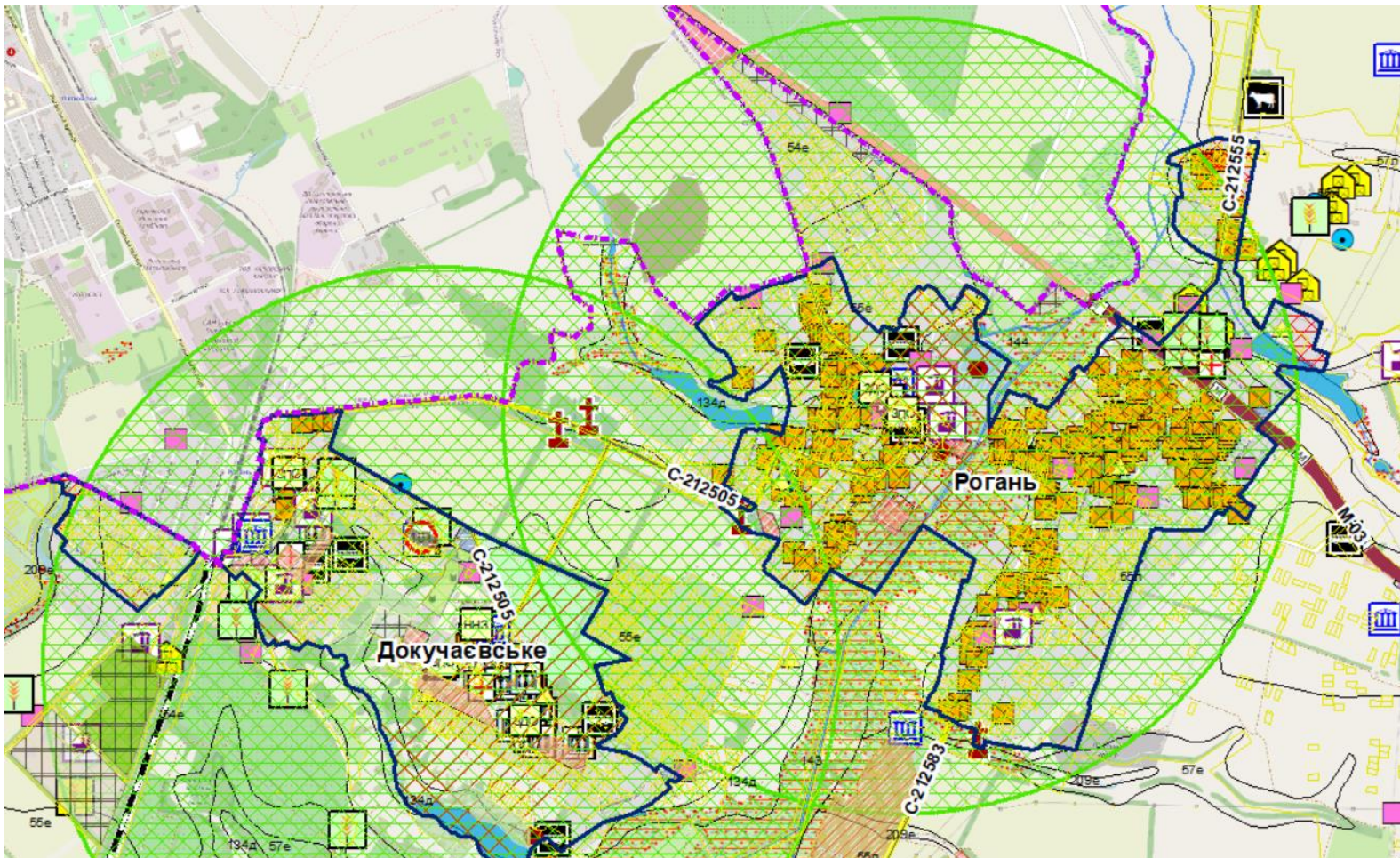
Етапи діяльності, висвітлені у Методиці:



ПКВ: у нас вийшло 7 «відкритих» розділів + План заходів

1. Загальна інформація про ТГ
 2. Загальна економічна оцінка ТГ
 3. Загальна екологічна оцінка ТГ
 4. Характеристики житлової та соціальної інфраструктури
 5. Аналіз негативних впливів, що призвели до розробки ПКВ
 6. Містобудівна документація, аналіз її актуальності та ступінь реалізації
 7. Заходи з комплексного відновлення території ТГ
- + План реалізації заходів Програми
- ✓ **Вихідні дані/візуалізація:** наказ № 56, ГІС-системи, векторні дані, «шейпи»
 - ✓ **Закрили для доступу:** інформацію, яка у особливий період може нести безпекові ризики
 - ✓ **Не візуалізували:** інформацію про місце розташування об'єктів критичної інфраструктури, які можуть вплинути на життєдіяльність ТГ

Візуалізація – це:



- швидке сприйняття саме просторової інформації
- наочність представлення даних
- можливість проведення просторового аналізу, наприклад:
 - доступність об'єктів соціальної сфери (зони обслуговування об'єктів освіти та охорони здоров'я тощо)
 - функціональне зонування території громади, в тому числі врахування обмежень режимоутворюючих об'єктів
- допомога у прийнятті управлінських рішень, в т. ч. формуванні плану реалізації ПКВ

Приклади візуалізації

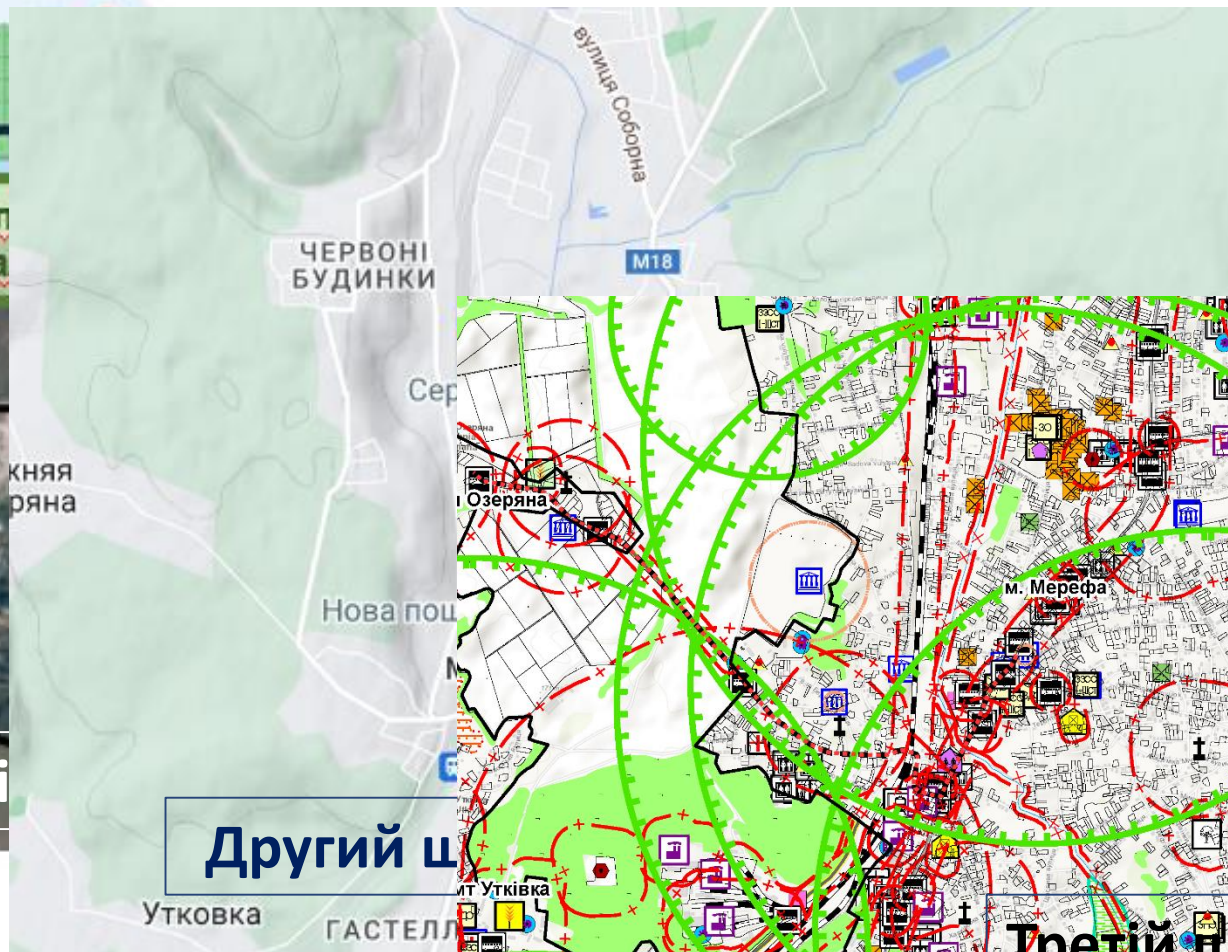


СМІТЭСОРТУВАЛ
СМІТЄПЕРЕВАНТАЖУВА



м. Мерефа

Перший шлях візуалізації

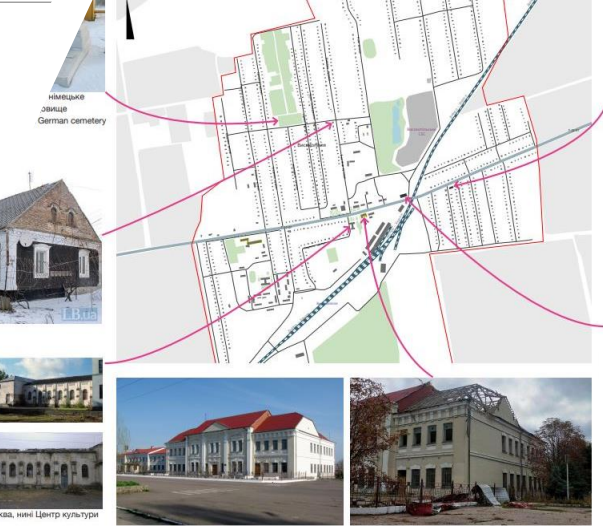
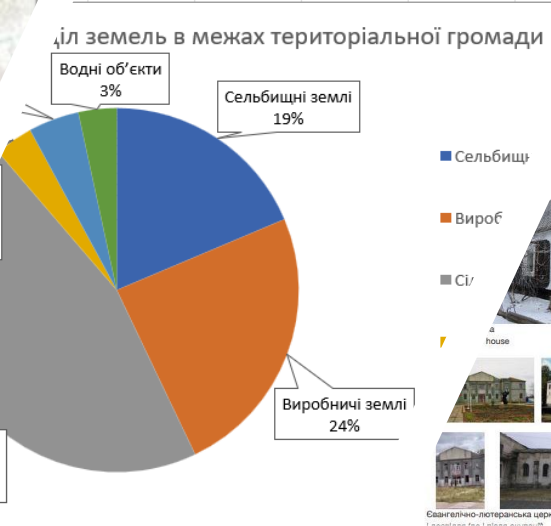
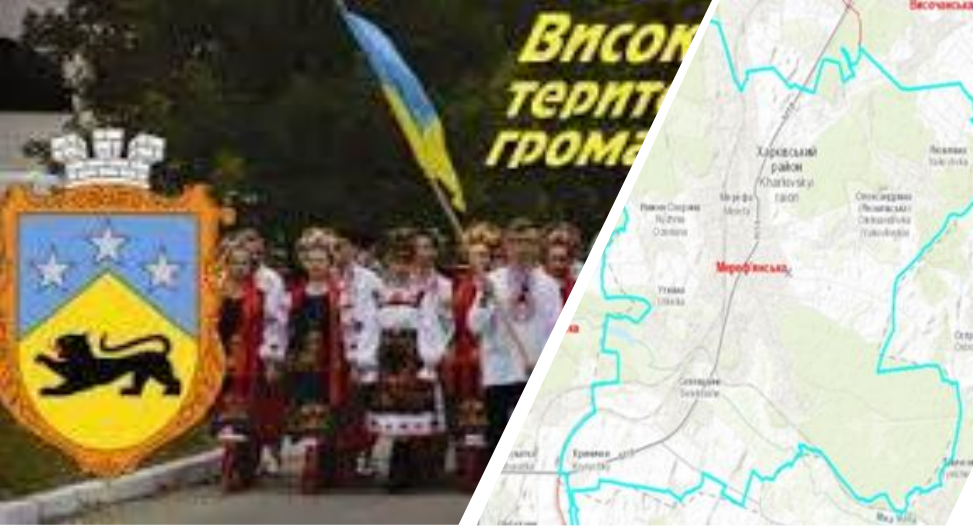


ЧЕРВОНІ
БУДИНКИ

Другий шлях

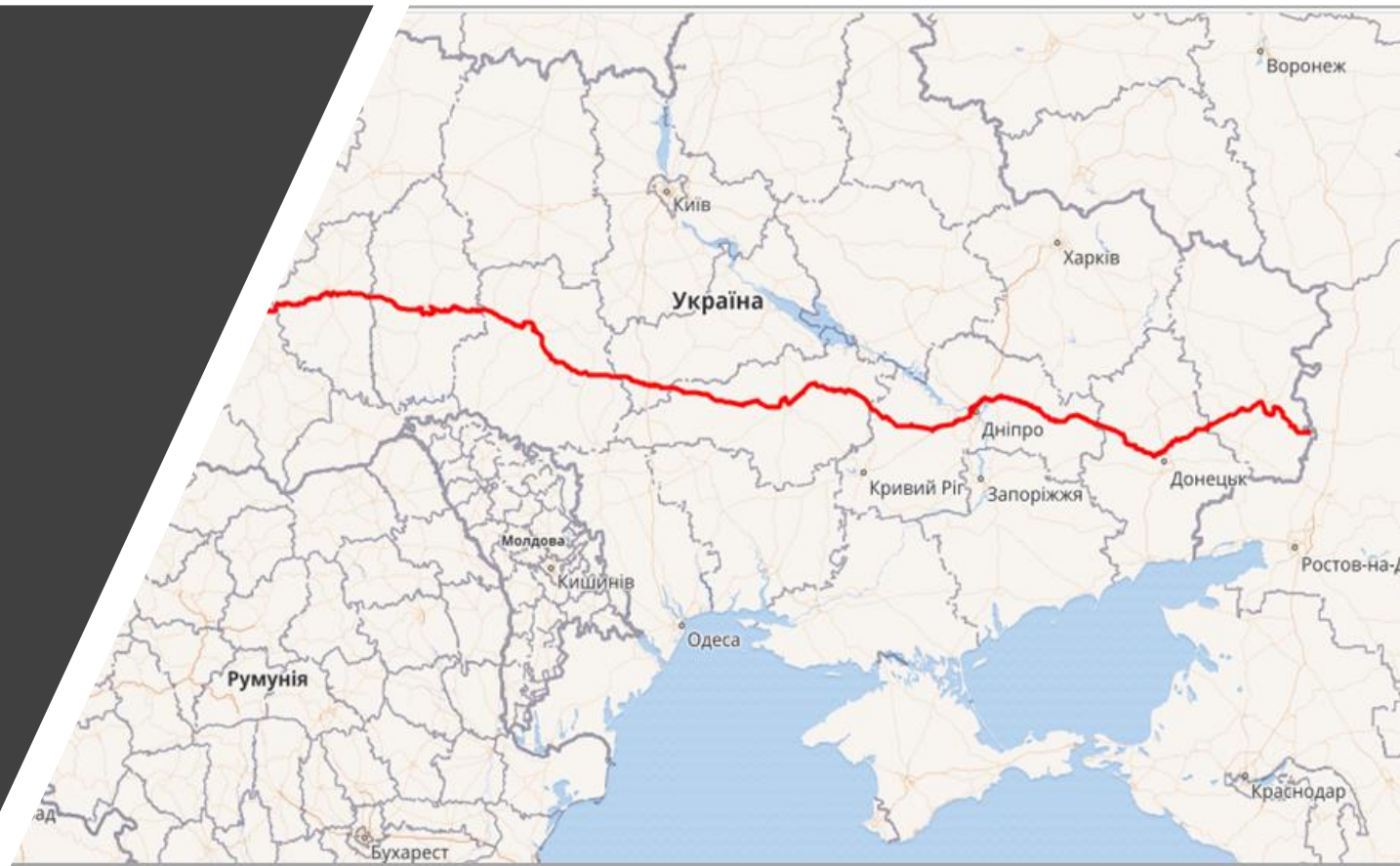


Третій шлях візуалізації



Загальна інформація про ТГ

- розташування та характеристики ТГ
- історичні, культурні, етнічні та інші відомості про ідентичність ТГ
- адмінтерустрій;
- інформація про суміжні громади;
- характеристика транспортного сполучення;
- перелік основних водних артерій;
- характеристики земельних ресурсів





Інформація про мешканців

- Вікові групи
- Гендерні показники
- Динаміка
- Дані по населених пунктах чи старостинських округах
- Дані про міграцію

Взаємодія з громадськістю



не передбачає нічого складного, бо всі знають...



що таке комплексний просторовий розвиток,
функціональні зони, інженерний захист
територій, соціально-економічні магніти

Обробка пропозицій мешканців

також не передбачає нічого складного,



Ти не прочитав
пропозиції 57 та
638!

адже члени Робочої групи мають купу
часу та спеціальних знань, і дуже усидливі



Загальна економічна оцінка

- Основні галузі економіки
- Основні платники податків
- Основні роботодавці
- Релоковані та зупинені бізнеси
- Стан зайнятості населення
- Бюджет ТГ





Загальна екологічна оцінка

- Клімат і тенденції зміни
- Водні ресурси та ґрунти
- Землі лісового фонду
- Природоохоронні території, екологічна мережа
- Забруднення: повітря, вода, ґрунти
- Корисні копалини і альтернативна енергетика
- Шкода, заподіяна природному середовищу



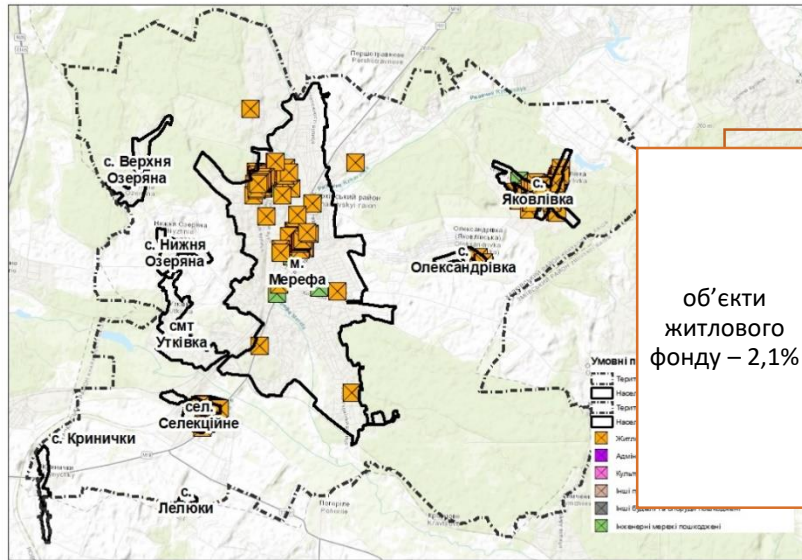


Житлова та соціальна інфраструктура

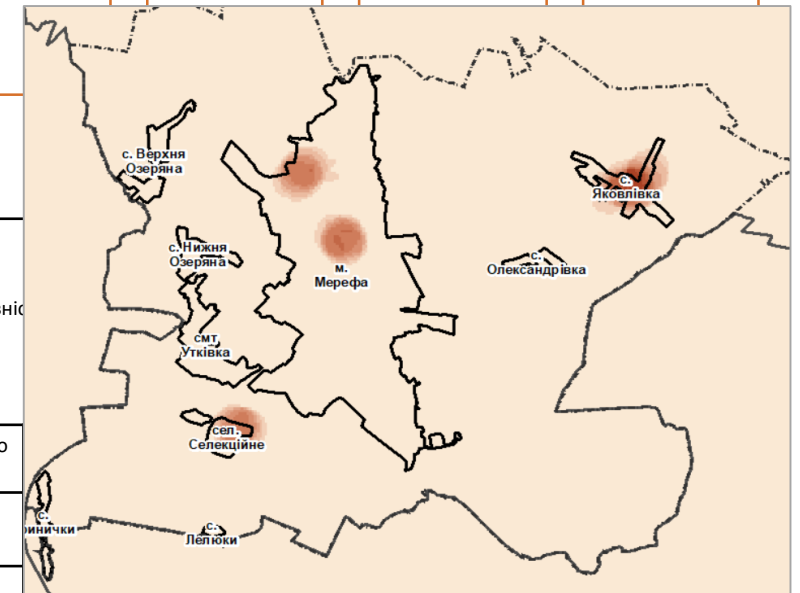
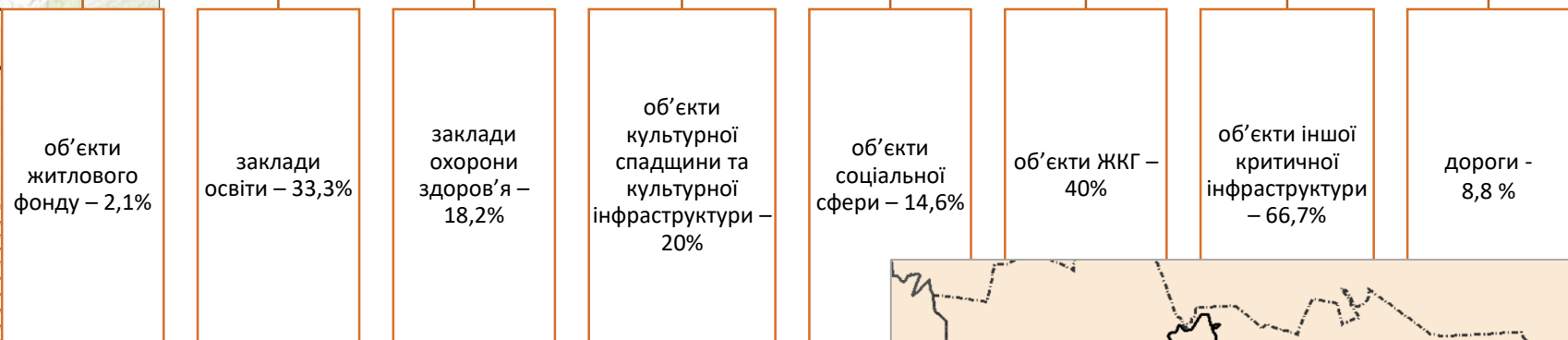
- Усі типи житлової забудови
- Усі мережі гуманітарної сфери
- Торгівельні, обслуговуючі, розважальні та інші заклади
- Транспортне сполучення всередині ТГ



Аналіз пошкоджень, руйнувань та інших негативних факторів



Зруйноване майно (відсотки)



Назва населеного пункту	Тип інфраструктури	Кількість, од.					Загальна площа, м ²	Орієнтовна загальна площа пошкоджень (м ²)	Наявність
		Всього, об'єктів	Всього, квартир	у т.ч. за ступенем руйнування					
				I	II	III			
с. Асіївка	Житлова інфраструктура, у т.ч.:	90	105	95	8	8	19 554	830,20	90
	- багатоквартирний будинок	1	16	16	0	0	1 320	399,20	1
	- садибна житлова будівля	89	89	79	8	2	455	431,00	89

89	0
----	---

Стан і аналіз містобудівної документації

№ з/п	Назва документації	Населений пункт (якщо за межами – вказати територію, на яку розроблена документація)	Рік розробки	Наявність електронної копії (вказати формат)	Наявність паперового примірника, включаючи пояснювальну записку і графічні матеріали	Необхідність внесення змін/розроблення	Ступінь реалізації МБД, %	Наявність плану зонування території
-------	--------------------	--	--------------	--	--	--	---------------------------	-------------------------------------



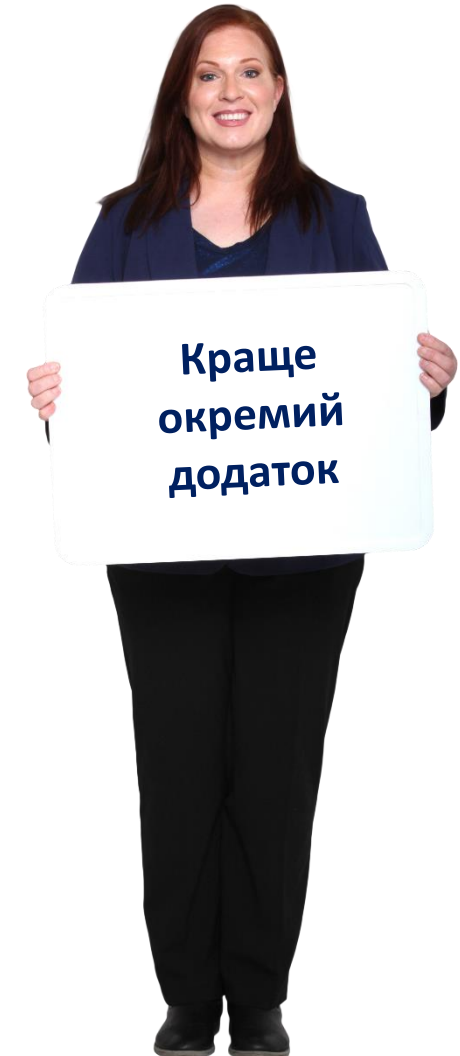
План реалізації ПКВ

Перелік і зміст заходів

Відповідальних виконавців

Строки та індикатори реалізації

Попередній фінансово-економічний розрахунок



Індикатори реалізації ПКВ

індикатори продуктів	визначають прямий матеріальний ефект, що вимірюється конкретними величинами
індикатори результатів	визначають прямий вплив реалізованого заходу на соціальну, економічну сферу або на середовище
індикатори впливу	визначають загальний, тривалий вплив реалізації заходу (комплексу заходів) на соціальну, економічну сферу або на середовище



*Нахіба
вимірювати ті
заходи?*

Приклади плану заходів:

№ з/п	Опис та зміст заходу	Відповідальні виконавці	Рівень пріоритету	Джерела фінансування	Попередній розрахунок, тис. грн.	Строк виконання	Проміжний контроль	Індикатори реалізації
1	Відбудова та розвиток освітньої мережі (може бути визначений індикатор впливу за напрямком)							
1.1	Реконструкція, капітальний чи поточний ремонт закладів освіти, що мають I та II клас пошкоджень	Відділ X	I	Бюджет ТГ, обласний бюджет, кошти Програми X	xxxx,xx	01.08.2024	-	(1) Відсоток реконструйованих/ відремонтованих об'єктів; (2) Проектна потужність (учнів)
1.2	Демонтаж закладів освіти комунальної форми власності, які не підлягають відновленню	Відділ X	II	Бюджет ТГ	xxx,xx	01.01.2025	У строк до (дата) укладено договір та узгоджено документацію з демонтажу	Будівля, що не підлягає відновленню демонтована, право власності на будівлю припинене, усі операції відображено у бухгалтерському обліку згідно закону
1.4	Забезпечення довозу учнів з xxx населених пунктів до xxx закладів, у т.ч. придбання шкільних автобусів	Відділи X, O, P	I	Будь-які не заборонені законодавством кошти	xxx,xx	01.08.2024	-	Створено умови для регулярного перевезення не менш, ніж X учнів спеціалізованим транспортом
3	Розвиток місцевої економіки (може бути визначений індикатор впливу за напрямком)							
3.1	Підвищення обізнаності населення про можливості організації підприємництва на території ТГ	Відділи X, O, P	II	Кошти програм та проектів МТД, громадських організацій	-	Постійно до 01.01.2027	Відділ X – один раз на півріччя, починаючи з 01.01.2024 р.	Навчання за спеціалізованими програмами для організації мікро- та малого підприємства пройшли, кількість осіб (з урахуванням гендерного аспекту)
3.2.	Реалізація спеціальних цільових програм підтримки мікро- та малого підприємства	Відділи X, O, P	II	Кошти програм та проектів МТД, громадських організацій, кошти бюджету ТГ	xxx,xx	Постійно до 01.01.2027	Відділ X – один раз на півріччя, починаючи з 01.01.2024 р.	Підтримку отримали, к-ть осіб Нові робочі місця створено, к-ть місць Цільове використання коштів (ресурсів), %
6	Формування інклюзивного простору (може бути визначений індикатор впливу за напрямком)							
6.1	Облаштування пандусів в усіх громадських будівлях, незалежно від форми власності	Відділ X	III	Щодо будівель – комунальної власності – кошти бюджету ТГ або інші не заборонені законом ресурси	Обраховується щодо об'єктів комунальної власності до (дата)	01.01.2026	Відділ X – один раз на півріччя, починаючи з 01.01.2024.	100 % громадських будівель на території ТГ облаштовано пандусами для забезпечення потреб людей з обмеженою мобільністю

Програма USAID DOBRE у Facebook:

<https://www.facebook.com/decentralizationisdobre>

Програма USAID DOBRE на сайті Українського кризового медіа центру:

<http://ucmc.org.ua/uk/decentralization/#news>

Програма USAID DOBRE на сайті «Децентралізація»:

<https://decentralization.gov.ua/news/tag/ekspertno-dobre>

YouTube-канал DOBREПрактики:

<https://www.youtube.com/channel/UCnktaySHbi92021PSzOgeBA/videos>

Захід відбувся завдяки щирій підтримці американського народу, наданій через Агентство США з міжнародного розвитку (USAID). Зміст презентації є відповідальністю Глобал Ком'юнітіз (Global Communities) і не обов'язково відображає точку зору USAID чи Уряду Сполучених Штатів.

Дякую за увагу!

**Віра Козіна,
координаторка групи консультантів Програми USAID DOBRE**

Для ілюстрації презентації авторкою використано зображення «Cutout people» Stock Images програми Microsoft 365 та кадри з фільму 2005 року «Автостопом по галактиці» ([англ. The Hitchhiker's Guide to the Galaxy](#)), заснованому на [романі Дугласа Адамса](#), а також український мультфільм «23 образи Петрика П'яточкіна» ((міжнародна назва англ. Trouble Nubble Gum) — український повнометражний анімаційний 3D фільм режисера Ростислава Гарбара за мотивами однойменної книги Наталі Гузєєвої), розміщені у відкритому доступі у мережі Інтернет.