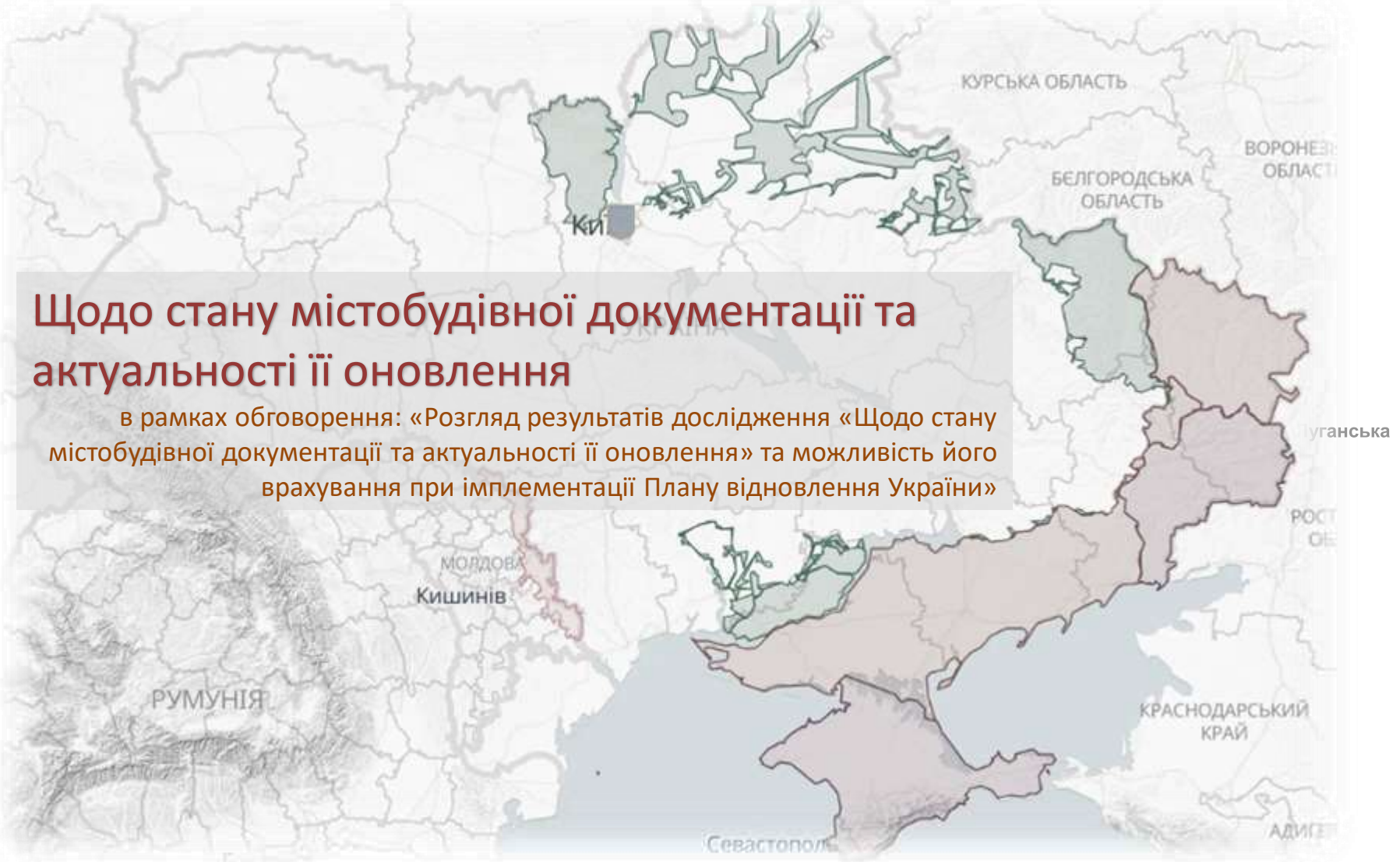




## Щодо стану містобудівної документації та актуальності її оновлення

в рамках обговорення: «Розгляд результатів дослідження «Щодо стану містобудівної документації та актуальності її оновлення» та можливість його врахування при імплементації Плану відновлення України»



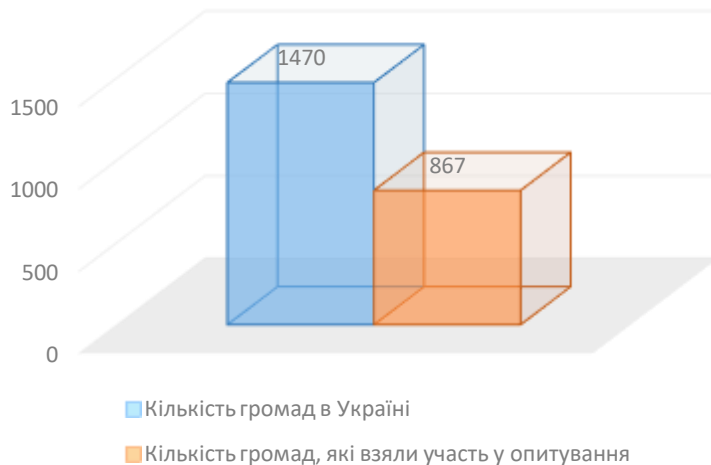


## Опитування громад стосовно стану містобудівної документації. Січень – Лютий 2023

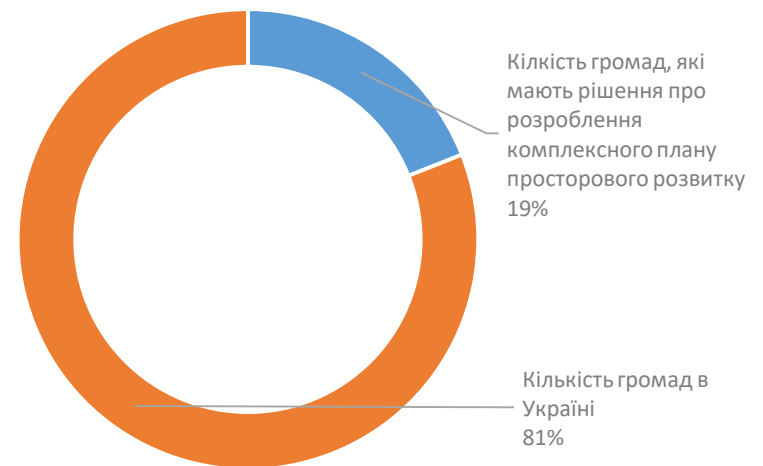


Опитування проводилось шляхом анкетування громад, в тому числі був включений блок питань про містобудівну документацію

Участь в опитування громад - січень 2023



Рішення про розроблення комплексних планів в Україні





## ЗМІНА НОРМАТИВНОЇ БАЗИ РОЗРОБЛЕННЯ МІСТОБУДІВНОЇ ДОКУМЕНТАЦІЇ 2020-2022 рік

### Закон 711-ІХ (зміни до Закону України «Про регулювання містобудівної діяльності»)

- цифровізація
- залучення громадськості
- інтеграція з системою землевпорядкування

### Містобудівна документація на місцевому рівні

- Про затвердження Порядку розроблення, оновлення... (постанова КМУ №926/2021)
- Про визначення формату електронних документів... (постанова КМУ №632/2021)
- Про затвердження Класифікації обмежень у використанні земель... (постанова КМУ №654/2021)
- Про затвердження Порядку проведення громадських слухань... (постанова КМУ №555/2011 в редакції постанови КМУ №1196/2022)

#### Постанови Уряду

#### Накази Мінрегіону

- Про затвердження структури Баз геоданих містобудівної документації на місцевому рівні (наказ Мінрегіону №56/2022)
- Про затвердження Порядку проведення містобудівного моніторингу (наказ Мінрегіону №170/2011 в редакції наказу Мінрегіону №333/2021)
- Про затвердження Порядку формування Концепції інтегрованого розвитку території територіальної громади (наказ Мінрегіону №172/2022)

- ДБН Б.1.1-14:2021 Склад та зміст містобудівної документації на місцевому рівні

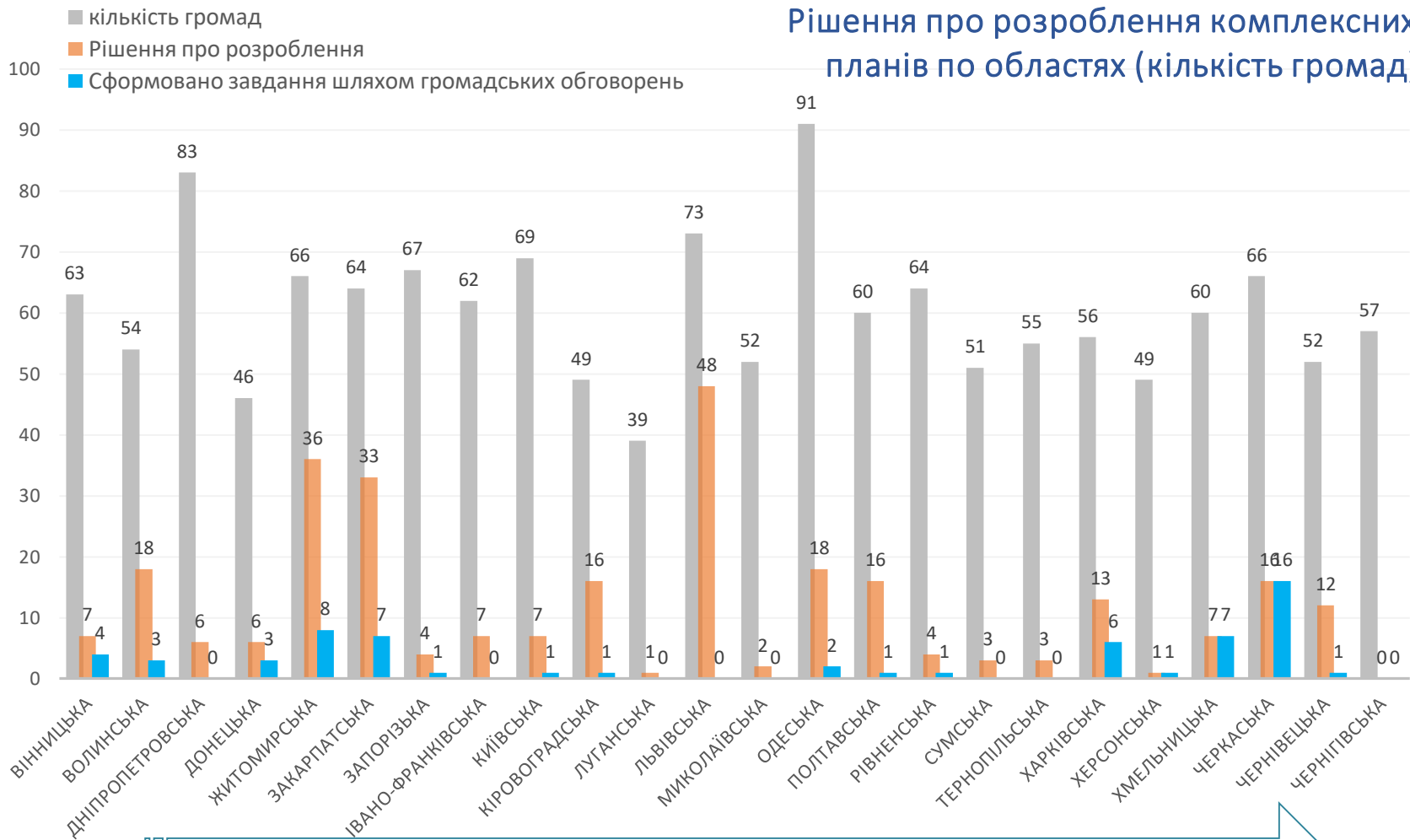
#### ДБН

Світовий банк: дорожня карта підтримки розробки  
КПРТТГ – 600 до 2024 року



ЗМІНА НОРМАТИВНОЇ БАЗИ РОЗРОБЛЕННЯ МІСТОБУДІВНОЇ ДОКУМЕНТАЦІЇ: Військовий час 2022 рік





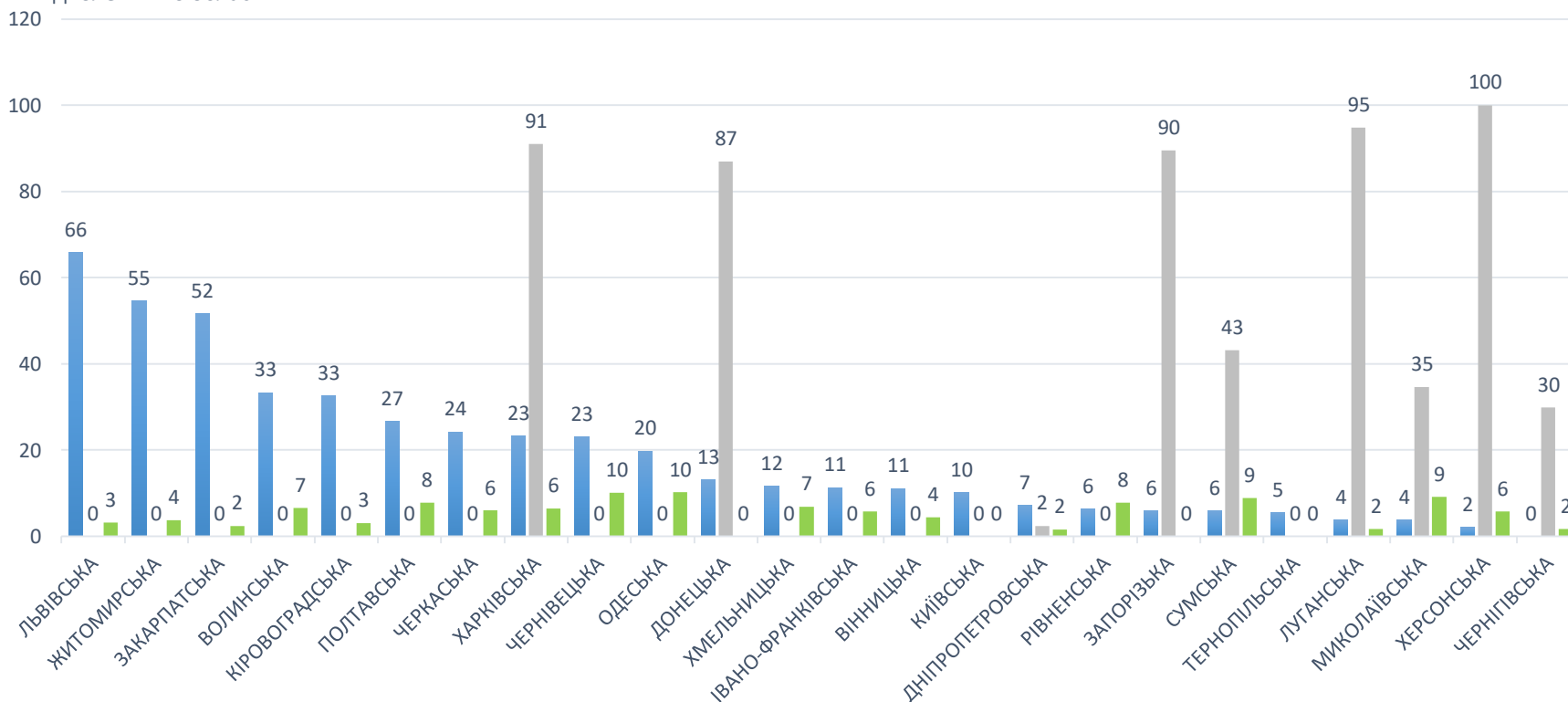
МТД: USAID «Говерла» – 17 областей



\* Джерело: опитування міністерства обласних адміністрацій квітень 2023

## Комплексні плани та програми комплексного відновлення по областях (%)

- % громад області де прийняті рішення про розроблення комплексних планів
- % громад області, де є прямиий вплив військових дій
- % громад області прийняті рішення про розроблення програм комплексного відновлення по областях

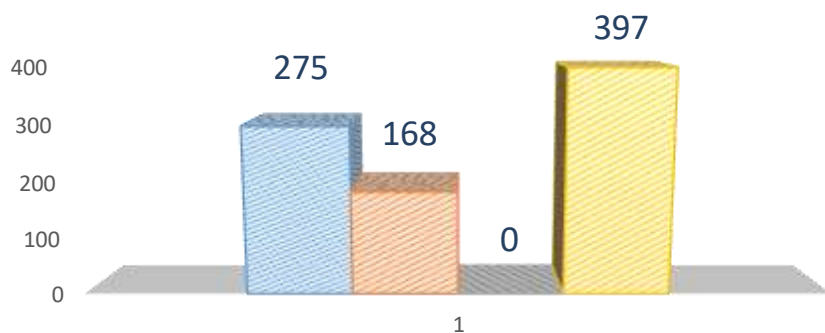




\* Джерело: опитування Міністерством обласних адміністрацій квітень 2023, Моніторинг стану містобудівної документації

## ЗАТВЕРДЖЕНІ ГЕНПЛАНИ МІСТ

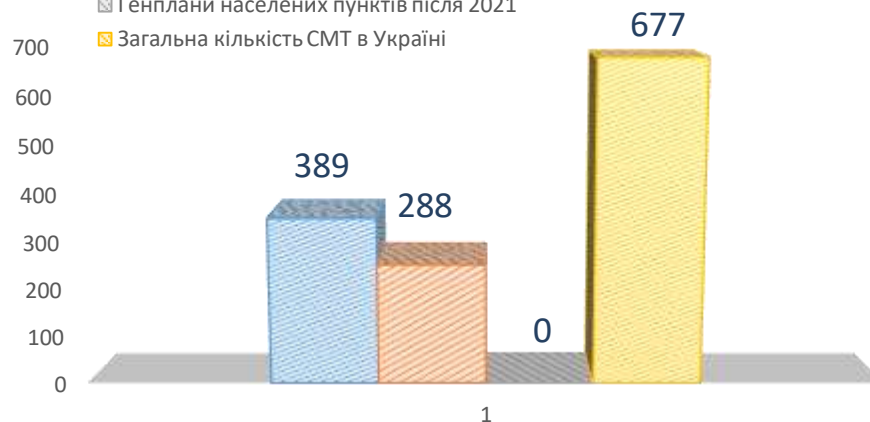
- Генплан 1991-2011
- Генплан 2012-2021
- Генплани населених пунктів після 2021
- Загальна кількість міст в Україні



\*не враховуючи окуповані території станом на 23.02.2022

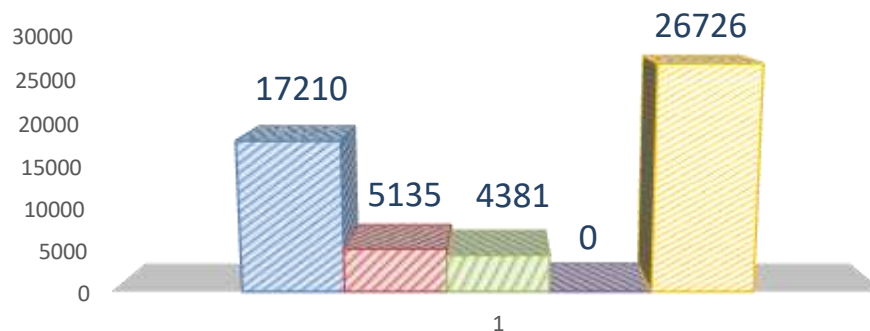
## ЗАТВЕРДЖЕНІ ГЕНПЛАНИ СМТ

- Генплан 1991-2011
- Генплан 2012-2021
- Генплани населених пунктів після 2021
- Загальна кількість СМТ в Україні



## ЗАТВЕРДЖЕНІ ГЕНПЛАНИ СІЛ

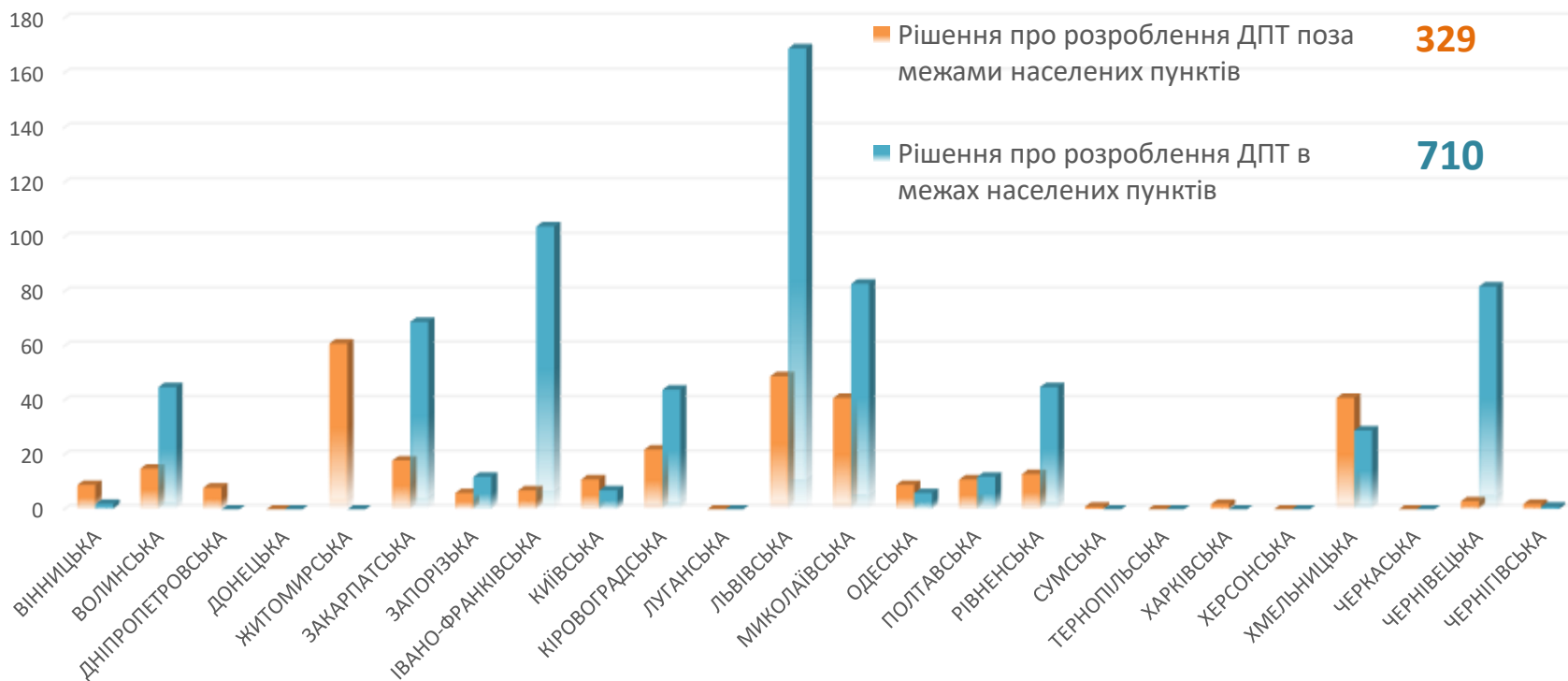
- Генплан до 1991
- Генплан 1991-2011
- Генплан 2012-2021
- Генплани населених пунктів після 21
- Загальна кількість сіл в Україні





\*Джерело: опитування міністерством обласних адміністрацій квітень 2023, Моніторинг стану містобудівної документації

## КІЛЬКІСТЬ РІШЕНЬ ПРО РОЗРОБЛЕННЯ ДПТ



Проведено тендерів на розроблення – **178**

Передано на розгляд архітектурно-містобудівних рад – **135**





Контакти: [komplan2023@gmail.com](mailto:komplan2023@gmail.com)

Дякуємо за Увагу!

