



Харківська область

Адміністративно-
територіальний устрій:
нова історія та виклики майбутнього

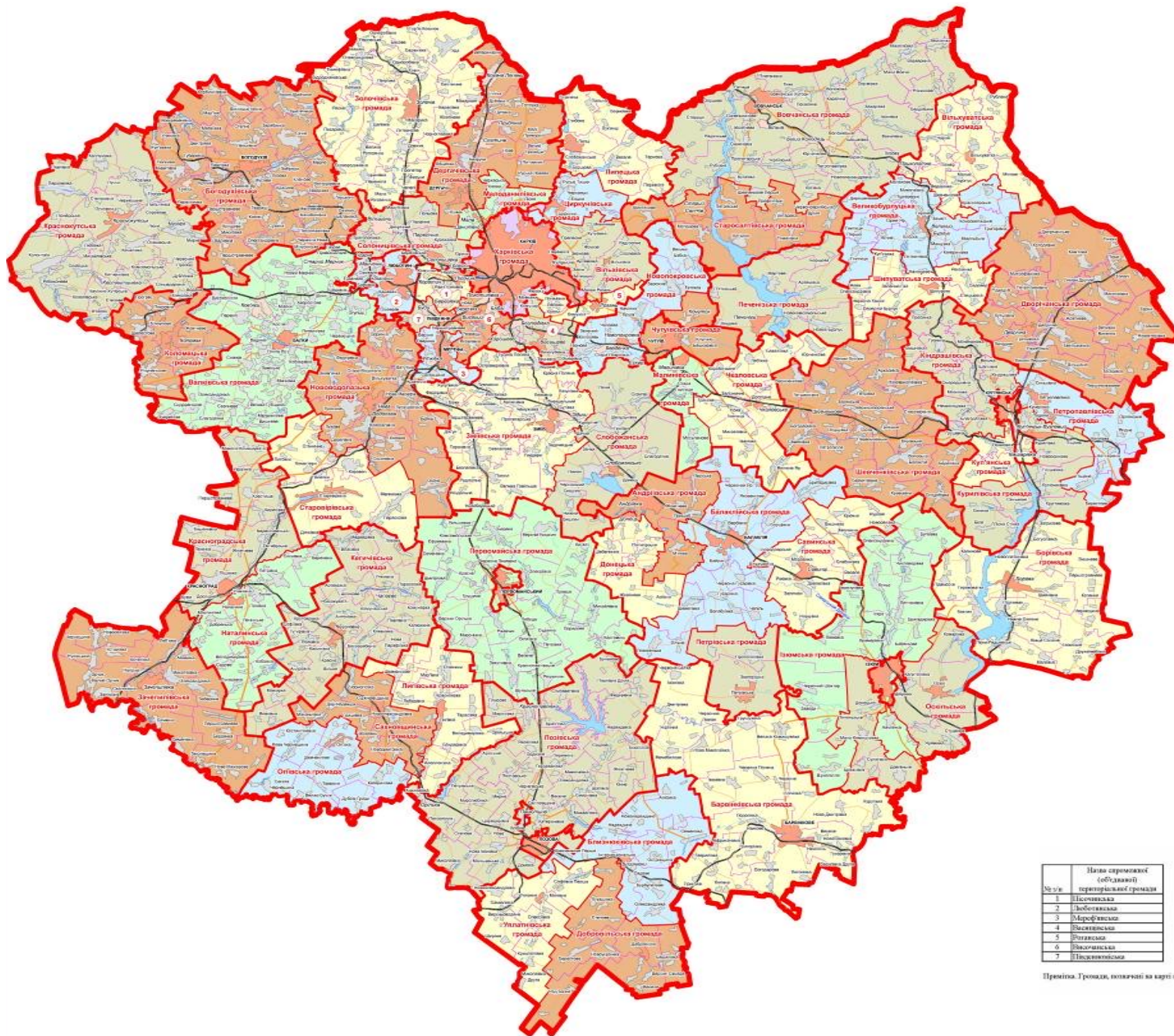
Павло Остапенко

квітень 2023

Перспективний план формування територій територіальних громад Харківської області

Розпорядження КМ № 1312
від 18.12.2019

60 об'єднаних
територіальних громад



Перспективний план формування територій територіальних громад Харківської області

Розпорядження КМ №596 від 15 квітня 2020 року

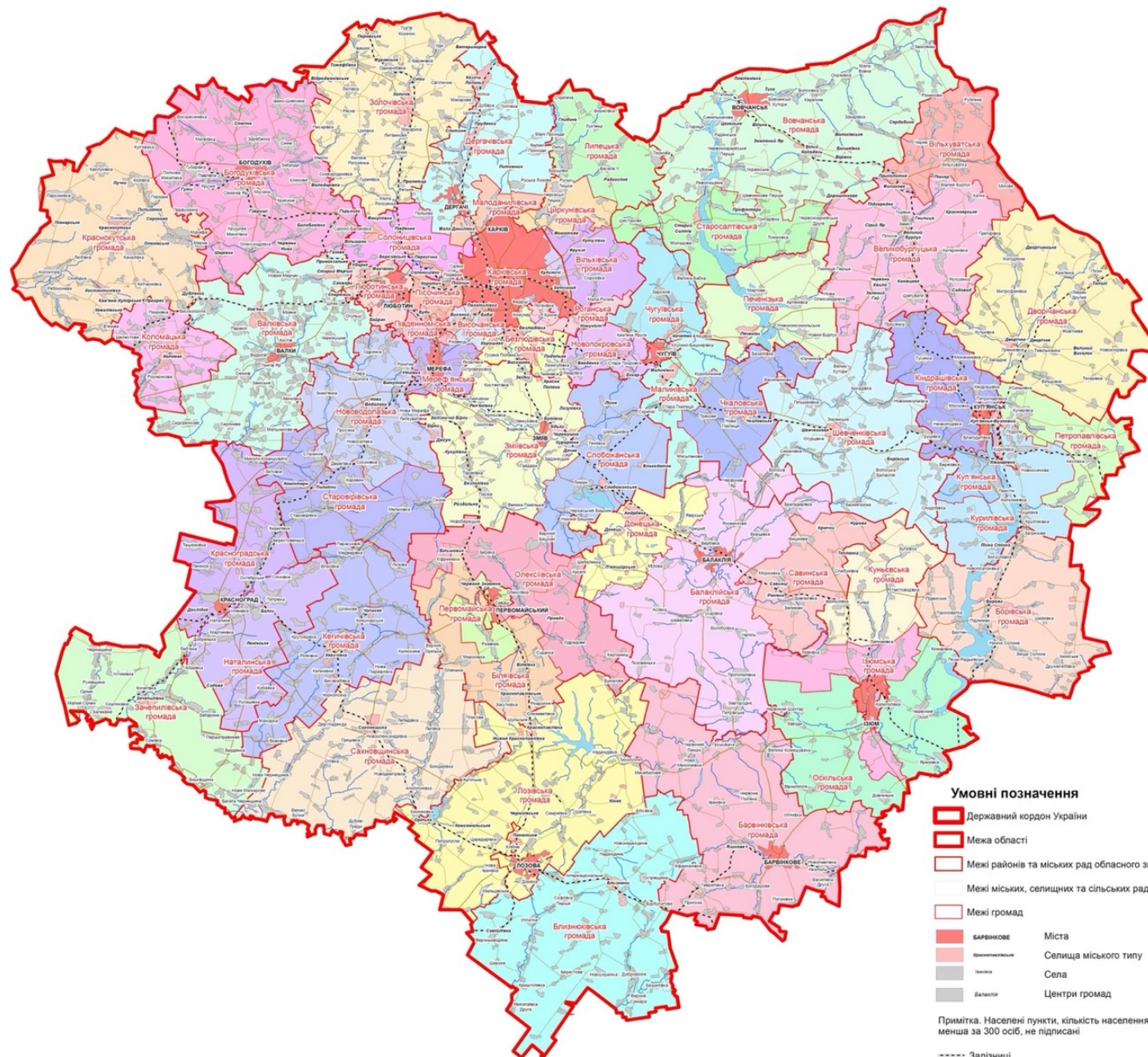
56 об'єднаних територіальних громад

Видалені ОТГ:

1. Андріївська
2. Васищівська
3. Добровільська
4. Лигівська
5. Петропавлівська
6. Уплатнівська
7. Шипуватська

Додані ОТГ:

1. Безлюдівська
2. Біляївська
3. Куньєвська



Квітень 2020

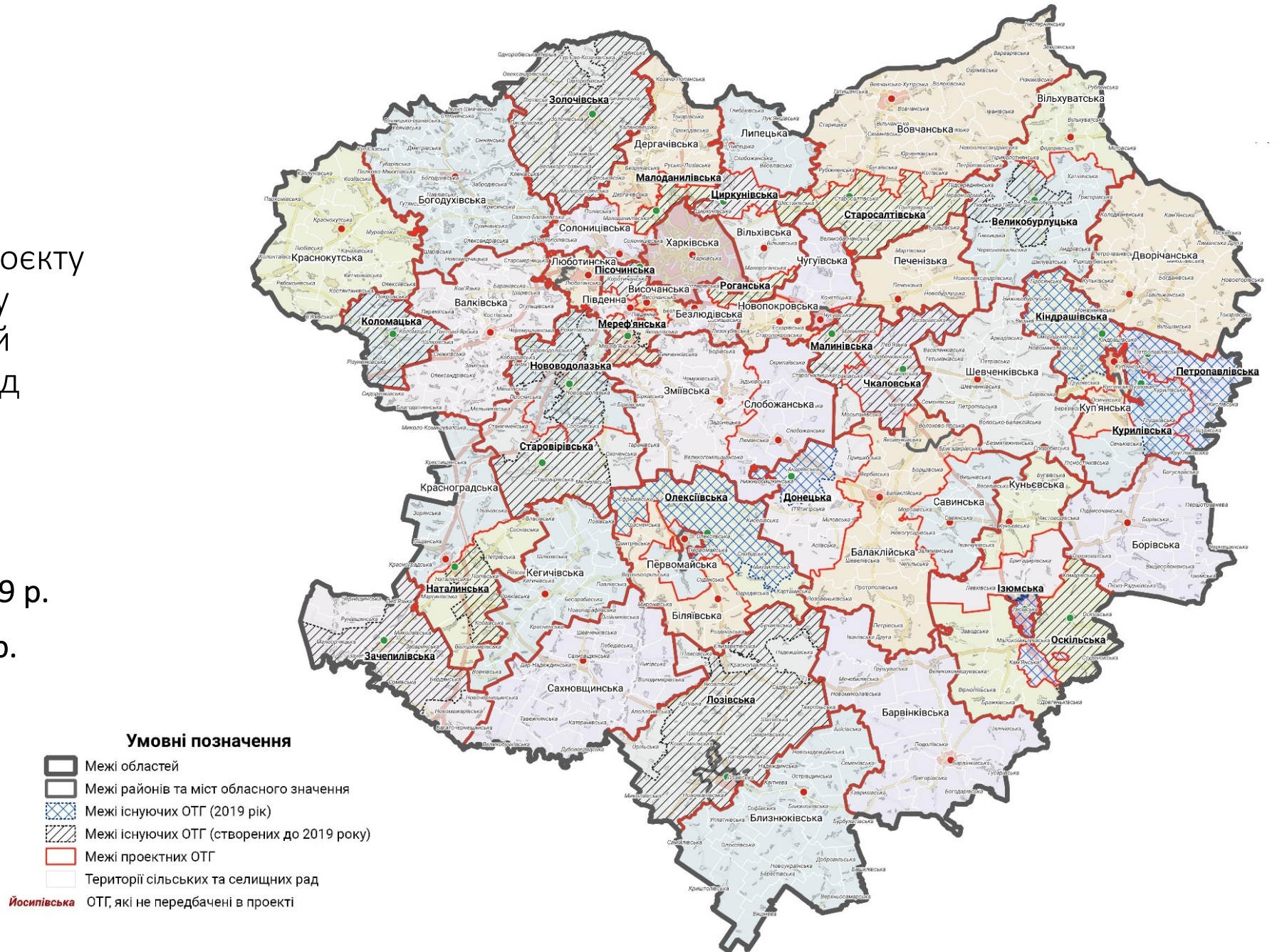
Пропозиції
Харківської ОВА до проєкту
Перспективного плану
формування територій
територіальних громад

56 проєктних ОТГ

із них:

17 ОТГ - утворені до 2019 р.

6 ОТГ – утворені у 2019 р.



АНАЛІЗ ПРОЕКТУ

Перспективного плану формування територій територіальних громад Харківської області

(квітень 2020)

56 проектних ОТГ

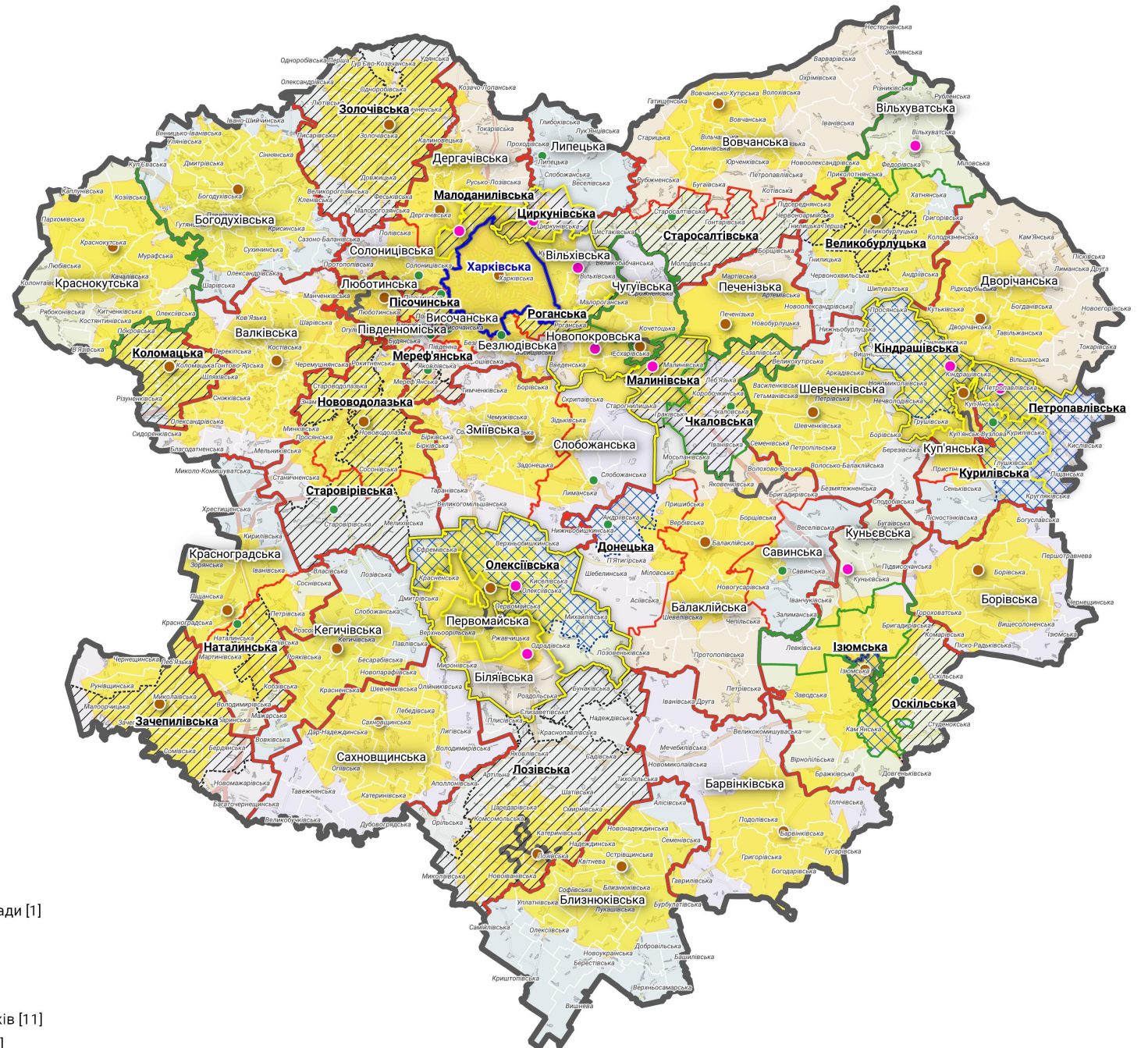
із них:

10 ОТГ – мають низьку спроможність

5 ОТГ – мають порушення цілісності території

1 ОТГ – сформовані із однієї тергромади

- Межі областей
- Межі районів та міст обласного значення
- Межі існуючих ОТГ (створених в 2019 році)
- Межі існуючих ОТГ (створених до 2019 року)
- Межі проектних ОТГ
- Території сільських та селищних рад
- Межі неспроможних проектних територіальних громад [10]
- Межі проектних територіальних громад, які мають порушення цілісності території [5]
- Межі проектних територіальних громад, які сформовано із однієї територіальної громади [1]
- Зони 20-км доступності до М03 та районних центрів
- Проектних територіальних громад [56]
- Центри проектних територіальних громад першого порядку [28]
- Центри проектних територіальних громад, які мають 3 або більше критичних показників [11]
- Центри існуючих територіальних громад, які не передбачені перспективним планом [0]



Перспективний план формування територій територіальних громад Харківської області

Розпорядження КМ № 725 від 20.06.2020

56 територіальних громад

із них:

23 ТГ - утворені до в 2015-2020 рр. шляхом добровільного об'єднання тергромад

33 ТГ – утворені адміністративно

	Кількість ТГ	Середня площа ТГ, км ²	Середня чисельність населення ТГ, тис. осіб
Україна	1469	388,9	25,4
Харківська область	64	562,8	22,0*

* без міста Харків



Харківська область

Деокуповані території

36 (64,3%) територіальних громад

750 (42,8%) населених пункти

535,3 (20,6%) тис. осіб*

Тимчасово окуповані території

2 (3,6%) територіальні громади (частково)

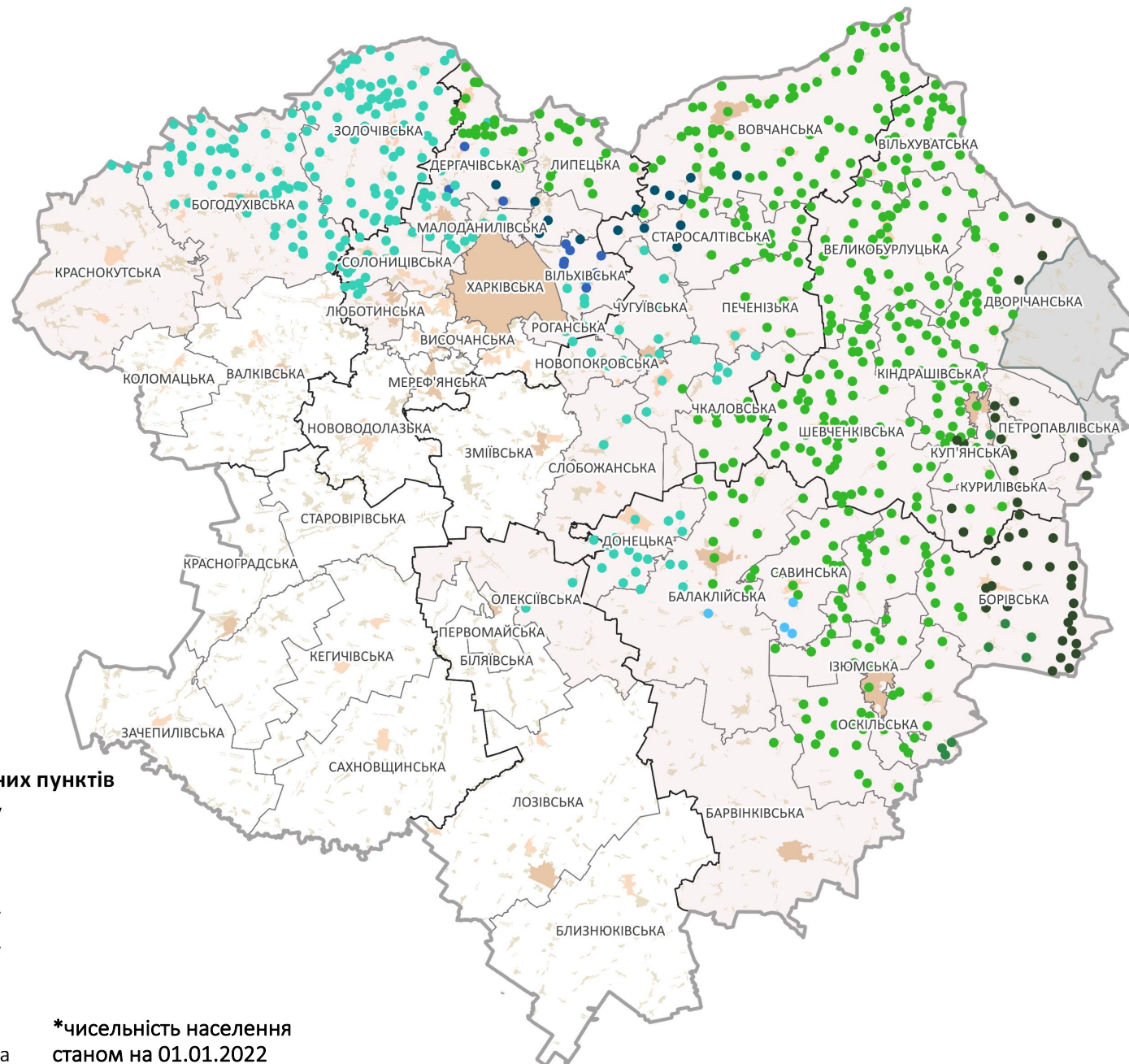
32 (1,8%) населені пункти

8,8 (0,3%) тис. осіб*

Період деокупації населених пунктів

- 24-31 березня 2022 року
- 22-30 квітня 2022 року
- 05-11 травня 2022 року
- 01-15 вересня 2022 року
- 16-30 вересня 2022 року
- 01-31 жовтня 2022 року
- 01-28 лютого 2023 року
- дата деокупації невідома

*чисельність населення станом на 01.01.2022



Харківська область.

Прикордонні території

40 кілометрів до державного кордону

27 (48,2%) територіальних громад

542 (30,9%) населених пункти

1 826,9 (70%) тис. осіб* (в т.ч. 1 421 тис. осіб – населення міста Харків)

70 кілометрів до державного кордону

39 (69,6%) територіальних громад

901 (51,4%) населених пунктів

2 125,5 (81,7%) тис. осіб*

70 кілометрів до лінії розмежування

7 територіальних громад

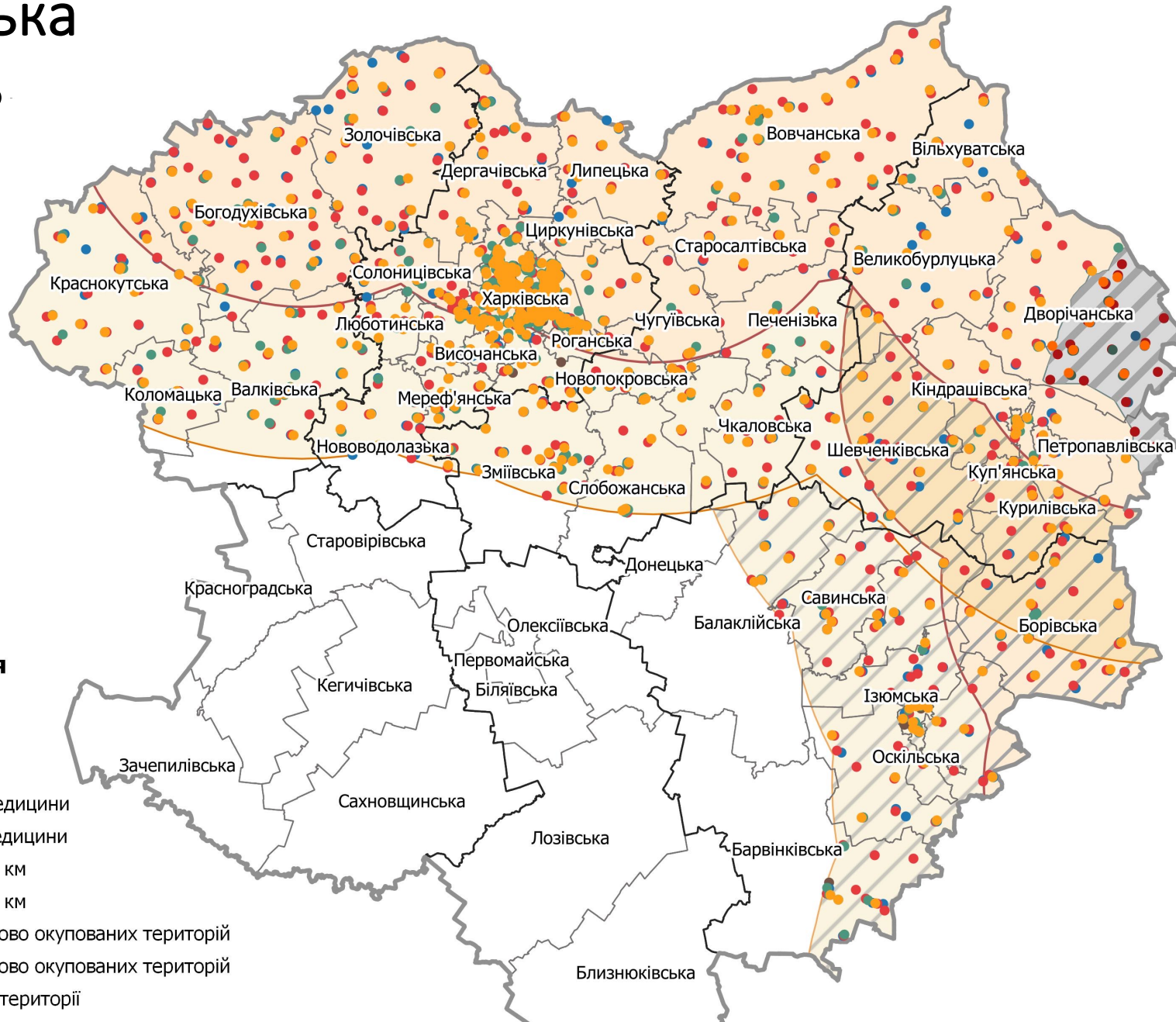
116 населених пунктів

118,7 тис. осіб*



*чисельність населення станом на 01.01.2022

Харківська область



Умовні позначення

- Школи
- Дитячі садки
- Будинки культури
- Заклади первинної медицини
- Заклади вторинної медицини
- Прикордонна зона 40 км
- Прикордонна зона 70 км
- Зона 40 км до тимчасово окупованих територій
- Зона 70 км до тимчасово окупованих територій
- Тимчасово окуповані території

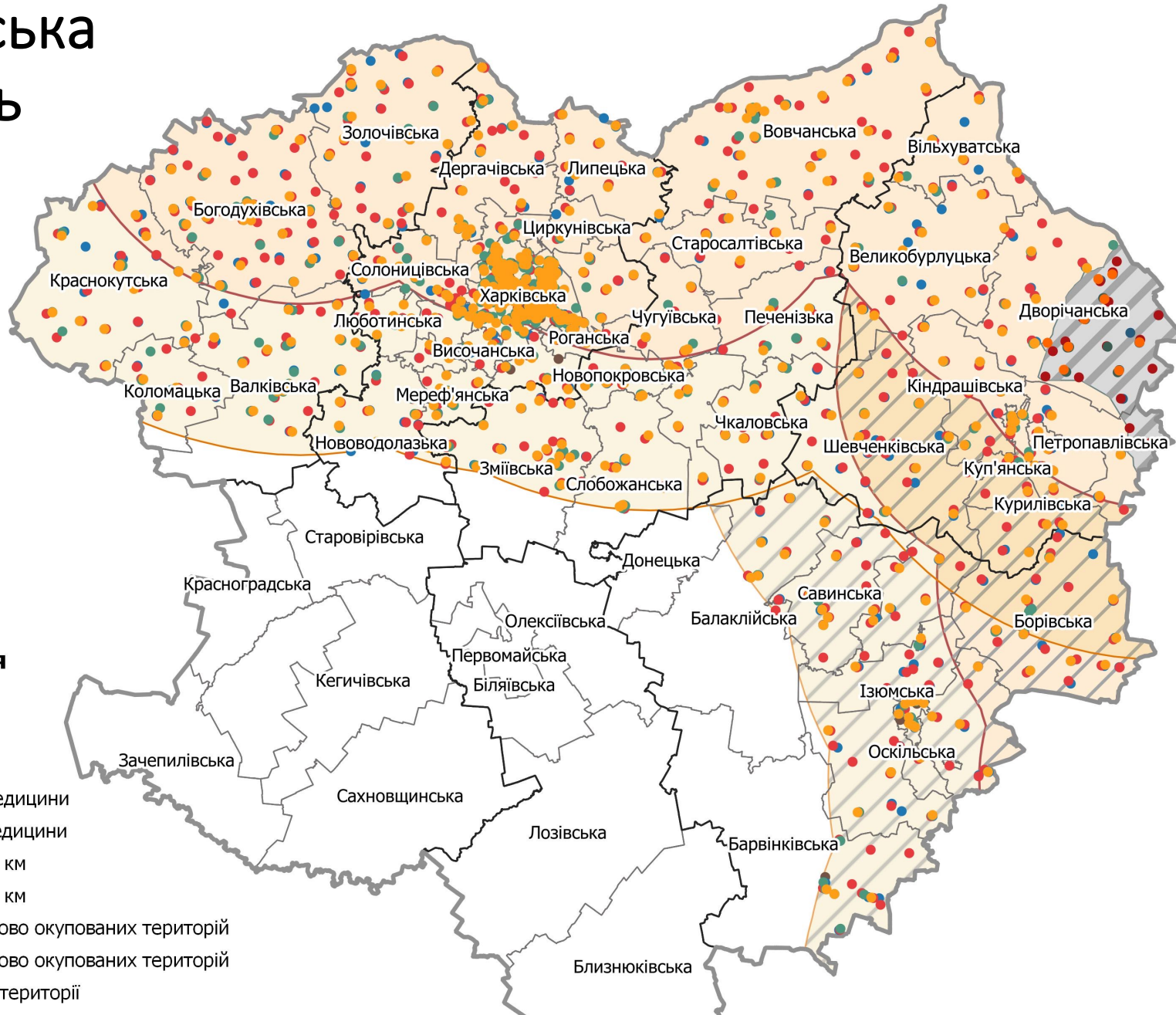
Заклади соціальної інфраструктури в межах прикордонних територій

Тип закладів	40 км	70 км
Школи	401	567
Дитячі садки	394	538
Заклади первинної медицини	302	511
Заклади вторинної медицини	117	117
Будинки культури	183	330
Всього	1 397	2 063

Заклади соціальної інфраструктури міста Харків

Тип закладів	40 км
Школи	232
Дитячі садки	244
Заклади первинної медицини	64
Заклади вторинної медицини	101
Будинки культури	7
Всього	1 397

Харківська область



Заклади соціальної інфраструктури в зоні доступності до тимчасово окупованих територій

Тип закладів	40 км	70 км
Школи	18	56
Дитячі садки	4	38
Заклади первинної медицини	13	76
Заклади вторинної медицини	0	7
Будинки культури	11	57
Всього	46	234

Заклади соціальної інфраструктури тимчасово окупованих територій

Тип закладів	
Школи	10
Дитячі садки	9
Заклади первинної медицини	19
Заклади вторинної медицини	0
Будинки культури	12
Всього	1 397

Умовні позначення

- Школи
- Дитячі садки
- Будинки культури
- Заклади первинної медицини
- Заклади вторинної медицини
- Прикордонна зона 40 км
- Прикордонна зона 70 км
- Зона 40 км до тимчасово окупованих територій
- Зона 70 км до тимчасово окупованих територій
- Тимчасово окуповані території