

# Рівненська область

Адміністративно-  
територіальний устрій:  
нова історія та виклики майбутнього

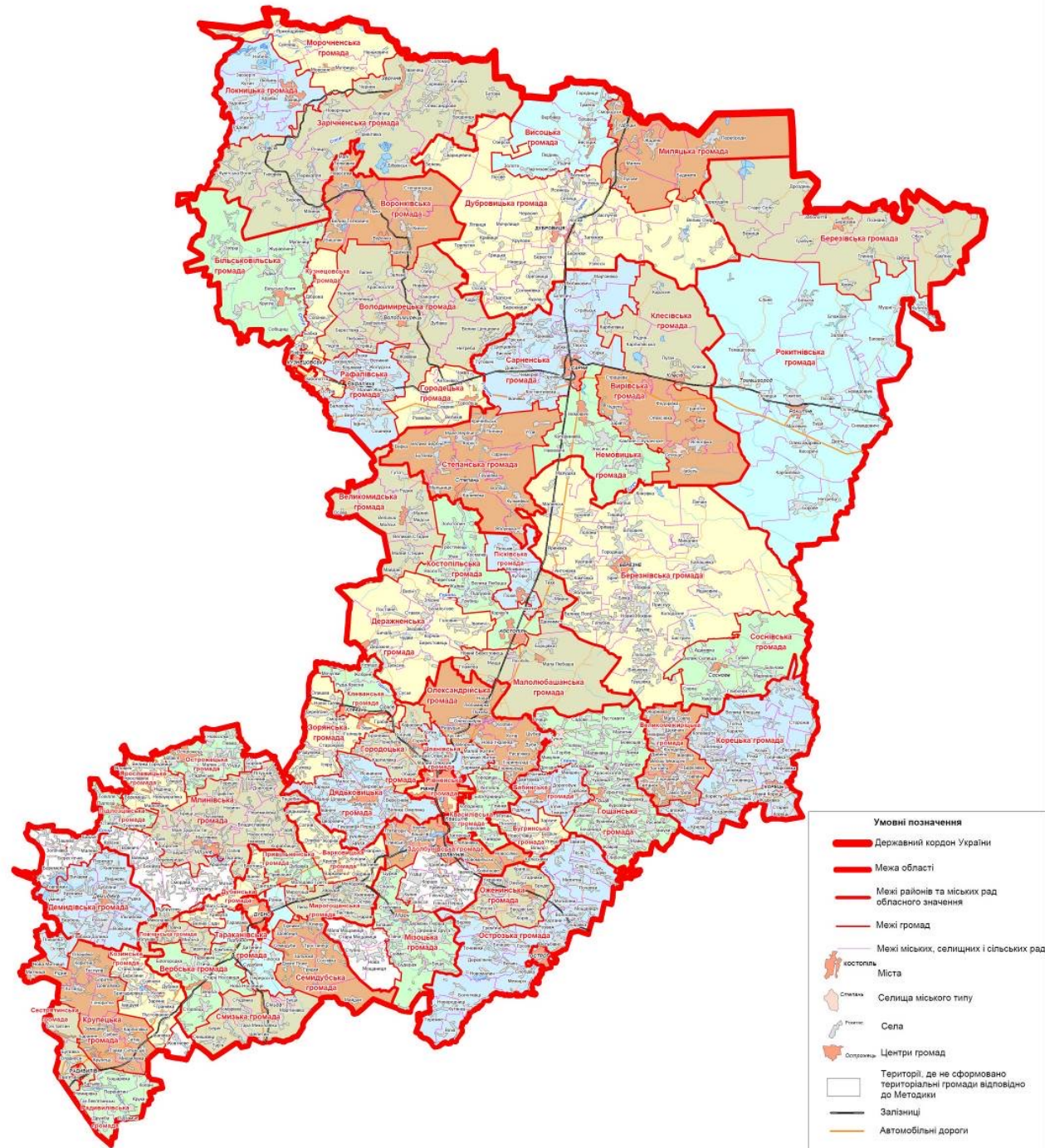
Павло Остапенко

*березень 2023*

# Перспективний план формування територій територіальних громад Рівненської області

Розпорядження КМ № 955  
від 20.12.2017

66 територіальних громад



# Квітень 2020

Пропозиції  
Рівненської ОВА до  
проекту  
Перспективного плану  
формування території  
територіальних громад



62 проектні ОТГ

із них:

32 ОТГ - утворені до 2019 р.

13 ОТГ – утворені у 2019 р.

3 ОТГ, що утворені до 2019 р.  
не були передбачені проектом  
Перспективного плану



# АНАЛІЗ ПРОЕКТУ Перспективного плану формування територій територіальних громад Рівненської області (квітень 2020)















## 62 проектні ОТГ

із них:

11 ОТГ – мають низьку спроможність

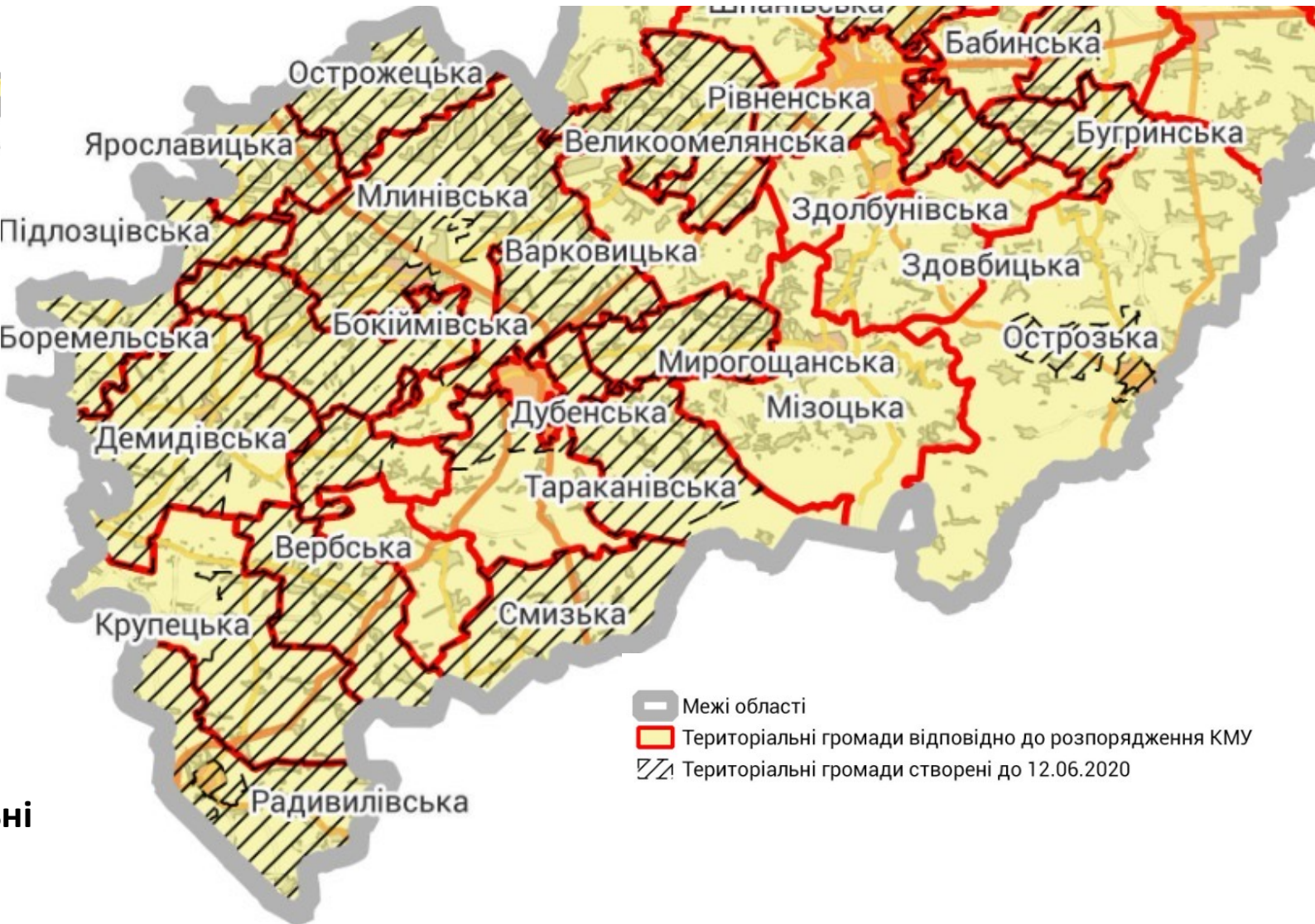
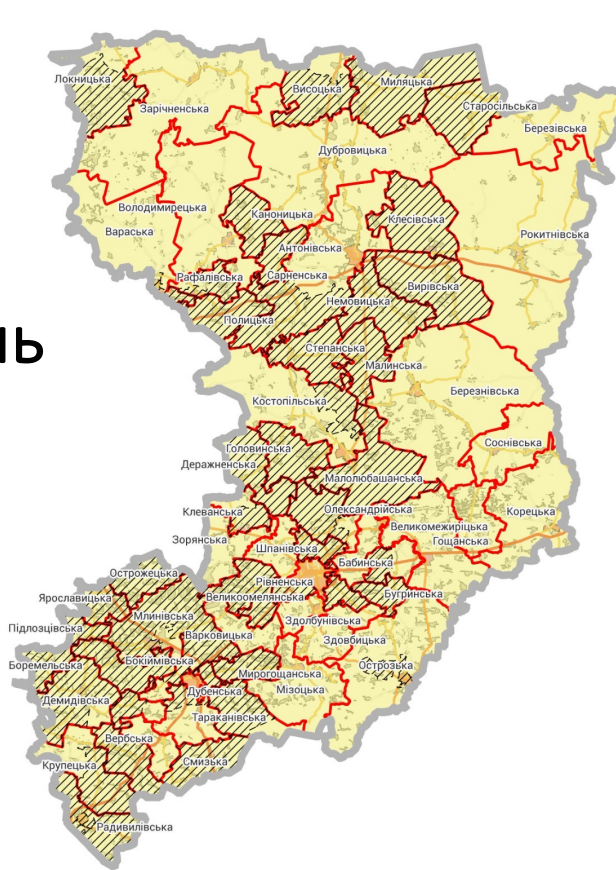
6 ОТГ – мають порушення цілісності території

1 ОТГ – сформовані із однієї тергромади

-  Межі області
  -  Межі районів
  -  Межі сільських, селищних та міських рад
  -  Територія ОТГ (утворених до 2019 року) [32]
  -  Територія ОТГ, утворених у 2019 році [13]
  -  Межі проектних територіальних громад
  -  Межі неспроможних територіальних громад [11]
  -  Межі проектних територіальних громад, які мають порушення цілісності території [6]
  -  Межі проектних територіальних громад, які сформовано із однієї територіальної громади [1]
- Центри територіальних громад [65]**
-  Проектних територіальних громад [62]
  -  Існуючих територіальних громад, не передбачених перспективним планом [3]
  -  Центри проектних територіальних громад першого порядку [17]
  -  Центри проектних територіальних громад, які мають 3 і більше критичні показники [22]
  -  Зони 20-км доступності до МОЗ та районних центрів



# Червень 2020



Перспективний план формування територій територіальних громад Рівненської області

**64 територіальні громади**

*Перспективний план (червень 2020) на 97% відповідає ПП Рівненської області 2019 році (додано Здовбицьку та Городоцьку тергромади)*

*Розпорядження КМУ № 722 від 20.06.2020*

**42 ТГ - утворені в 2015-2020 рр. шляхом добровільного об'єднання тергромад**

**22 ТГ – утворені адміністративно**

3 ОТГ (Бугаївська, Пісківська, Кричильська), які були утворені протягом 2015-2020 рр. шляхом добровільного об'єднання не були затверджені Перспективним планом

# Перспективний план формування територій територіальних громад Рівненської області

Розпорядження КМ № 722 від 20.06.2020

64 територіальні громади

із них:

42 ТГ - утворені до в 2015-2020 рр. шляхом добровільного об'єднання тергромад

22 ТГ – утворені адміністративно

3 ОТГ, що утворені протягом 2015-2020 рр. шляхом добровільного об'єднання тергромад не були затверджені Перспективним планом

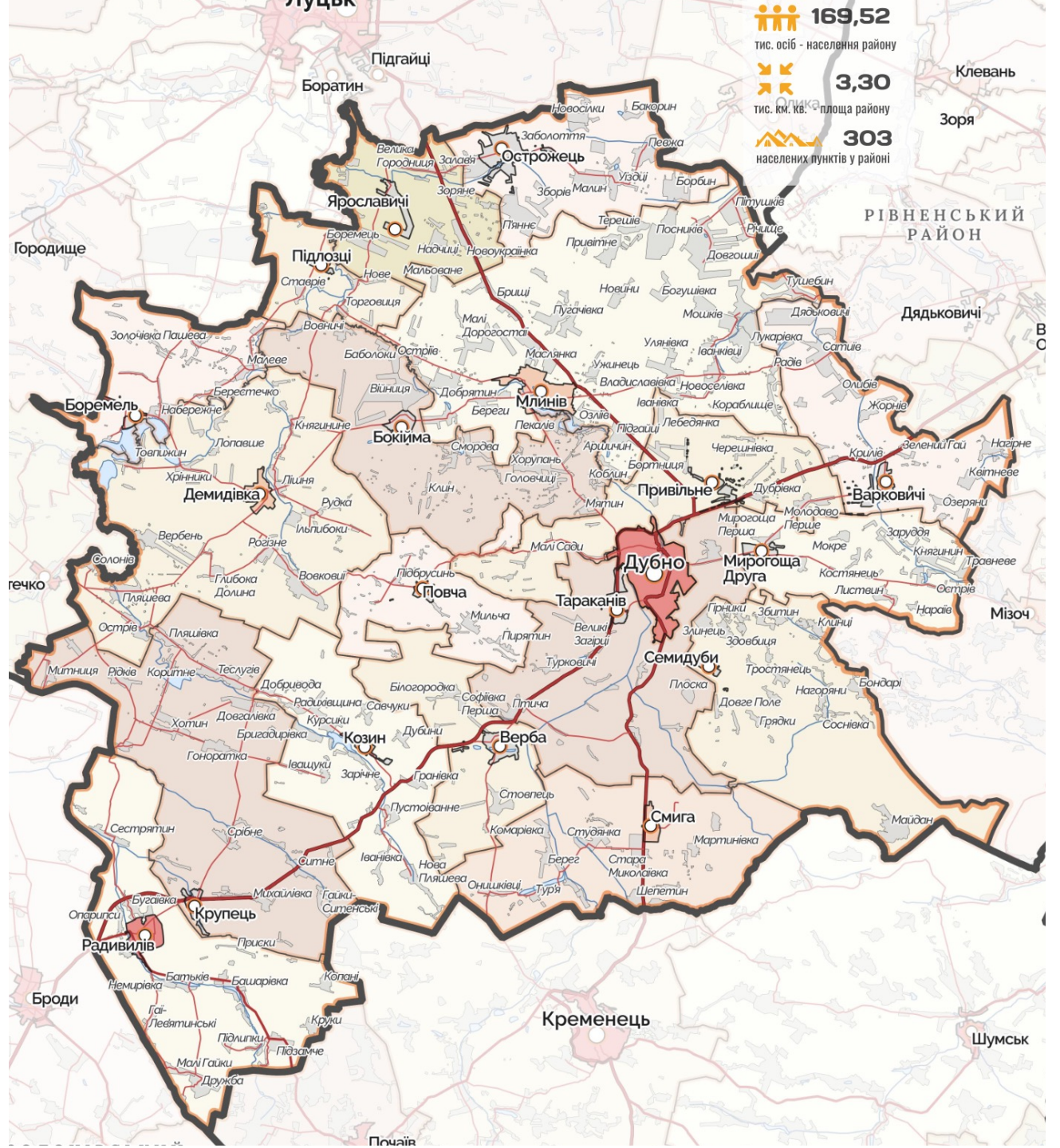


# Дубенський район Рівненська область

**19 територіальних громад**

Затверджені Розпорядженням  
КМУ № 722 від 20.06.2020

	Кількість ТГ	Середня площа ТГ, км <sup>2</sup>	Середня чисельність населення ТГ, тис. осіб
Україна	1469	388,9	25,4
Рівненська область	64	314,8	18,1
Дубенський район	19	174,5	8,9



# Рівненська область. Буферна зона до державного кордону

## 40 кілометрів до державного кордону

13 територіальних громад

169 населених пунктів

161,2 тис. осіб

## 70 кілометрів до державного кордону

20 (31%) територіальних громад

285 (27,8%) населених пунктів

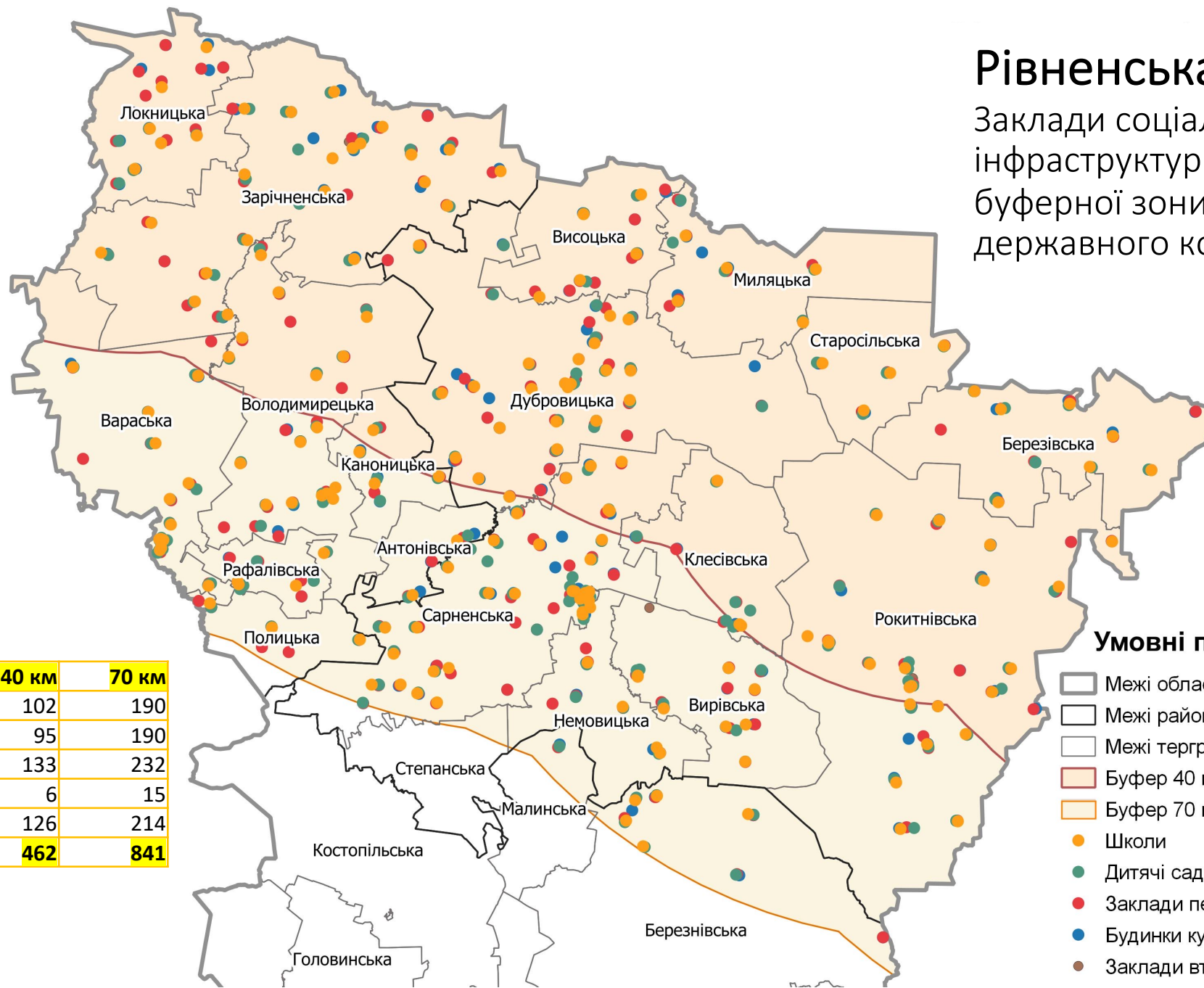
354,6 (17,7%) тис. осіб





# Рівненська область

Заклади соціальної інфраструктури в межах буферної зони до державного кордону



Соціальна інфраструктура	40 км	70 км
Школи	102	190
Дитячі садки	95	190
Заклади первинної медицини	133	232
Заклади вторинної медицини	6	15
Будинки культури	126	214
<b>Всього</b>	<b>462</b>	<b>841</b>