



Комплексне просторове планування громад – основа ефективного відновлення України (практичний досвід проекту USAID «ГОВЕРЛА»)

USAID «ГОВЕРЛА»

23 січня 2024 р.

Про проєкт USAID «ГОВЕРЛА»

Проєкт USAID «ПІДВИЩЕННЯ ЕФЕКТИВНОСТІ РОБОТИ І ПІДЗВІТНОСТІ ОРГАНІВ МІСЦЕВОГО САМОВРЯДУВАННЯ» («ГОВЕРЛА»), фінансується USAID та реалізовується в Україні компанією «DAI Global LLC»

«ГОВЕРЛА» сприяє Уряду України у просуванні та здійсненні реформи децентралізації шляхом підтримки органів місцевого самоврядування, які повинні стати більш спроможними, підзвітними перед громадянами та такими, які здатні ефективно надавати послуги

«ГОВЕРЛА» також допомагає Уряду України більш чітко визначити та розмежувати повноваження між органами влади різних рівнів. Проєкт включає три наступні цілі:

- **Ціль 1:** Забезпечення дедалі більшої інституціоналізації та ефективності системи місцевого самоврядування в Україні
- **Ціль 2:** Сприяння більш самодостатньому регіональному та місцевому управлінню
- **Ціль 3:** Створення механізмів, що допоможуть громадянам відігравати дедалі більшу роль у місцевому самоврядуванні

Комплексне просторове планування громад – основа ефективного відновлення України

- Просторове планування – один з пріоритетних напрямів Проекту. Проект розглядає це питання у комплексі зі стратегічним плануванням, як територіальну основу розвитку громад і регіонів
- Обидва процеси повинні ґрунтуватися на просторовому аналізі та актуальних, достовірних даних, зокрема і геопросторових даних
- Ми розуміємо важливість та водночас складність збору, особливо в умовах воєнного стану, якісних даних для прийняття управлінських рішень на місцевому рівні, тому вже під початку березня 2022 р. ми розпочали роботу над нашими ГІС «Аналітичні портали регіонів»
- Досвід просторового планування та його інструменти масштабували на рівень регіону під час напрацювання Стратегії регіонального розвитку Одеської області
- Пріоритетом для нас є, також, узгодження процесів стратегування, планування та програмування з бюджетуванням та фінансовим забезпеченням

Модель гармонізації (узгодження) просторового, стратегічного планування, програмування та програмно-цільового бюджетування

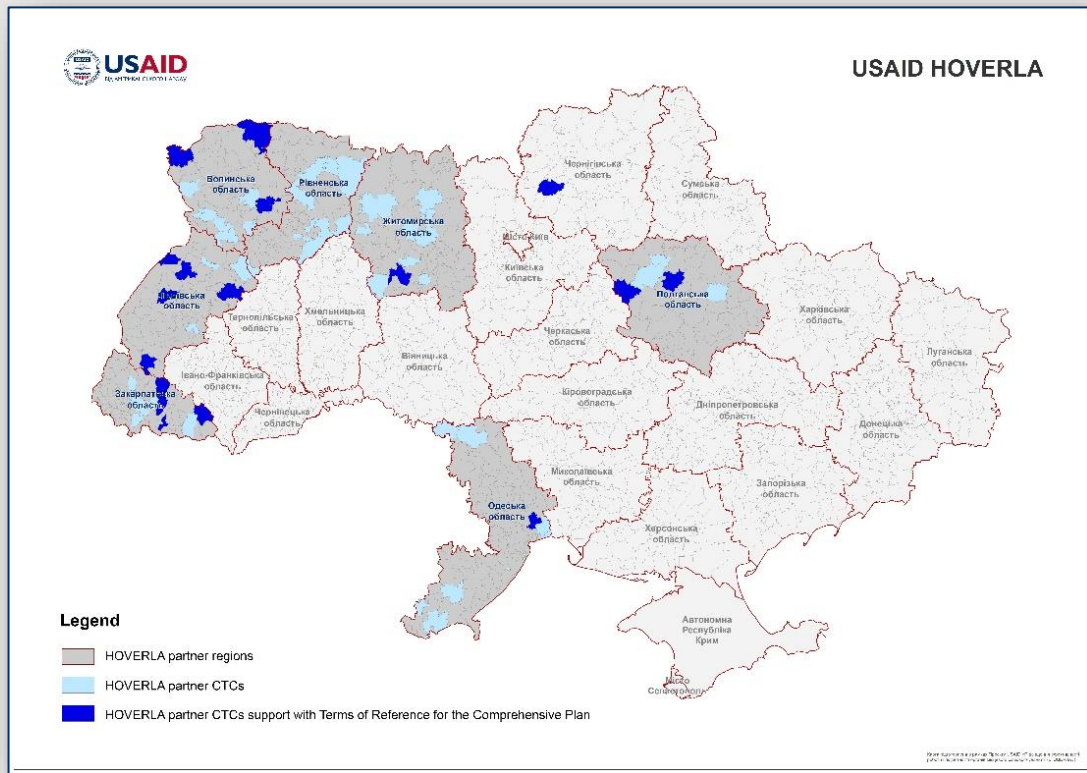
ГАРМОНІЗАЦІЯ ПРОЦЕСІВ



ГАРМОНІЗАЦІЯ ДОКУМЕНТІВ

HOVERLA підтримка у сфері комплексного просторового планування

- 17 партнерських ТГ – підтримано технічними завданнями (ТЗ)
- Усі 472 ТГ у 7 регіонах-партнерах HOVERLA – отримали підтримку у вигляді тренінгів/менторства



HOVERLA ІНСТРУМЕНТИ КОМПЛЕКСНОГО ПРОСТОРОВОГО ПЛАНУВАННЯ

Залучення громади - ОМС, мешканці, бізнес

1. Тренінги /
Менторство
(технічна допомога)

2. Завдання для
Комплексного плану
(технічна допомога)

3. Документація
Комплексного плану
(технічна допомога)

Узгодження
просторового та
стратегічного планування

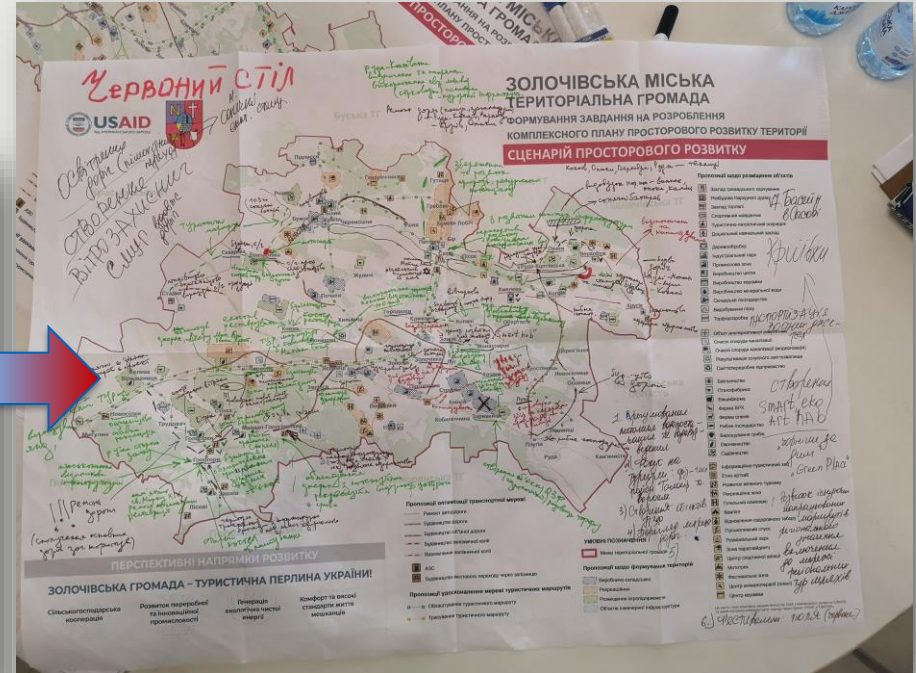
Створення
Містобудівного кадастру

Діалогова платформа
(ТГ, Мінвідновлення,
Розробники)

HOVERLA інтегрований підхід у просторовому плануванні



HOVERLA інтегрований підхід у просторовому плануванні



КОМПЛЕКСНИЙ ПЛАН ПРОСТОРОВОГО РОЗВИТКУ ТЕРИТОРІЇ ШАЦЬКОЇ ТГ

USAID HOVERLA

618 750 \$

Картографічна
основа

Генеральний
план та історико-
архітектурний
опорний план
смт. Шацька

Планувальні
рішення
генеральних
планів для всіх
населених
пунктів

Планувальні
рішення для
10 детальних
планів територій

Комплексний
план
просторового
розвитку
території
Шацької ТГ

Період реалізації 27 місяців

КОМПЛЕКСНІ ПЛАНИ ПРОСТОРОВОГО РОЗВИТКУ ТЕРИТОРІЇ (КЕЙС КІПТІВСЬКОЇ ТГ)

USAID HOVERLA + USAID AGRO

373 000 \$

Програма
Комплексного
відновлення території
Кіптівської ТГ

Комплексний план
просторового розвитку
території ТГ

Пропозиції щодо
внесення змін
до законодавства
у сфері просторового
планування та
землеустрою

Оновлені методичні
посібники з
просторового
планування

Період реалізації 21 місяць

ФОРМУВАННЯ МІСТОБУДІВНОГО КАДАСТРУ НА ДЕРЖАВНОМУ РІВНІ

ПІДТРИМАНО

Оновлення Структури бази геоданих містобудівної документації місцевого рівня

Доопрацювання Класифікатору об'єктів містобудування

Вимоги до формування системи умовних позначень геопросторових об'єктів МБКД

Пропозиції змін до Порядку розроблення містобудівної документації на місцевому рівні та пов'язаних актів

Пропозиції змін до Порядку розроблення містобудівної документації на державному та регіональному рівнях

Структура бази геоданих та вимоги до зведення чинних СПТ областей

Систематизація та оптимізація збору вихідних даних для містобудівної документації

ПОДАЛЬШІ ЗАВДАННЯ

Опрацювання наданих у ході громадського обговорення пропозицій до розроблених документів

Формування таблиць співвідношення функцій територій – обмежень – споруд

Встановлення співвідношення геопросторових даних та графічних матеріалів документації

Структура бази геоданих містобудівного кадастру

Тестування системи містобудівного кадастру

Пропозиції змін до ДБН Б.1.1-14:2021 "Склад та зміст містобудівної документації на місцевому рівні"

Методична підтримка зведення геоданих СПТ областей

Структура бази МБД регіонального рівня

Підтримка подальшого налагодження співпраці з розпорядниками даних

ДІАЛОГОВА ПЛАТФОРМА

ПЕРЕДУМОВИ

Відсутня методологія та досвід розроблення комплексних планів просторового розвитку територій ТГ

Збідніння кадрового потенціалу спільноти розробників містобудівної документації за останні роки, відтік фахівців за кордон у військовий час

Нормативно-правові засади розроблення комплексних планів є нововведеними і вимагають удосконалення та гармонізації

Відносно низький рівень компетентностей у сфері застосування геоінформаційних технологій

Вимоги до якості містобудівної документації посилюються запровадженням централізованої системи містобудівного кадастру на державному рівні

ПЕРЕВАГИ USAID HOVERLA

Накопичено досвід та механізми проходження підготовчого етапу розроблення комплексних планів

Зібрано пул проблем, з якими стикаються ОМС у процесі розроблення комплексних планів

Експерти ГОВЕРЛА є розробниками затвердженої структури бази геоданих містобудівної документації місцевого рівня і носіями підходів щодо її подальшого удосконалення

Підтримка громад в рамках Проекту ГОВЕРЛА переходить до основного етапу - розроблення 17 комплексних планів, розпочинається співпраця ОМС з розробниками документації. Досвід ГОВЕРЛА цінний для підвищення загального рівня компетентностей розробників, що у свою чергу є запорукою якості комплексних планів

ДІАЛОГОВА ПЛАТФОРМА

ЗРОБЛЕНО

Проект USAID «ГОВЕРЛА» ініціював створення платформи взаємодії когорти розробників містобудівної/землевпорядної документації та Міністерства з розвитку громад, територій та інфраструктури України

У Києві відбулася дискусійна панель «Якісний комплексний план територіальної громади - вимоги, виклики та рішення», у якій взяли участь представники Мінвідновлення та організацій-розробників містобудівної й землевпорядної документації з усієї України (понад 60 учасників)

За результатами підготовлено 54 пропозиції з вирішення проблематики комплексного планування та передано до Мінвідновлення

ЗАПЛАНОВАНО

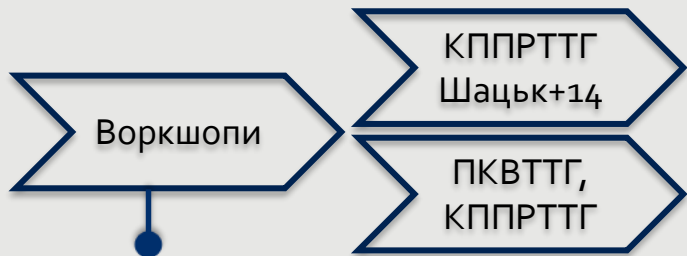
Проект USAID «ГОВЕРЛА» поширюватиме унікальний досвід успіхів та шляхів подолання викликів у процесі розроблення 17 комплексних планів:

- **Комунікаційна платформа** на регулярній основі з розробниками документації та експертами у сфері просторового планування
- **Навчальні тренінги** (що два місяці)
- **Круглі столи** (експертне обговорення серед партнерських проектів)
- **Конференції** за участі профільних Міністерств, ОМС, розробників (щоквартально), громадського сектору

Подальша методологічна та організаційна підтримка фахівців Мінвідновлення зі збору, опрацювання та вирішення проблематики комплексного планування

Розроблення інформаційних та методологічних матеріалів, орієнтованих на різні групи зацікавлених сторін

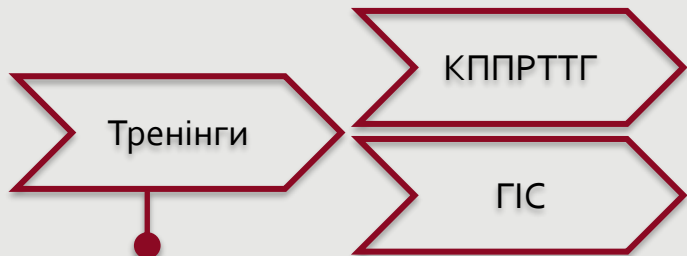
ДІАЛОГОВА ПЛАТФОРМА



Розробники
ОМС

**березень-
грудень 2024**

Досвід пілотних громад-партнерок Проєкту USAID HOVERLA: успіхи, проблеми, виклик та шляхи їх подолання, збір проблематики для нормативно-правового врегулювання



Розробники
ОМС

**квітень-
вересень 2024**

**червень-
листопад 2024**

Комплекс тренінгів з метою підвищення загального рівня компетентностей розробників та посадових осіб ОМС, що у свою чергу є запорукою якості комплексних планів.

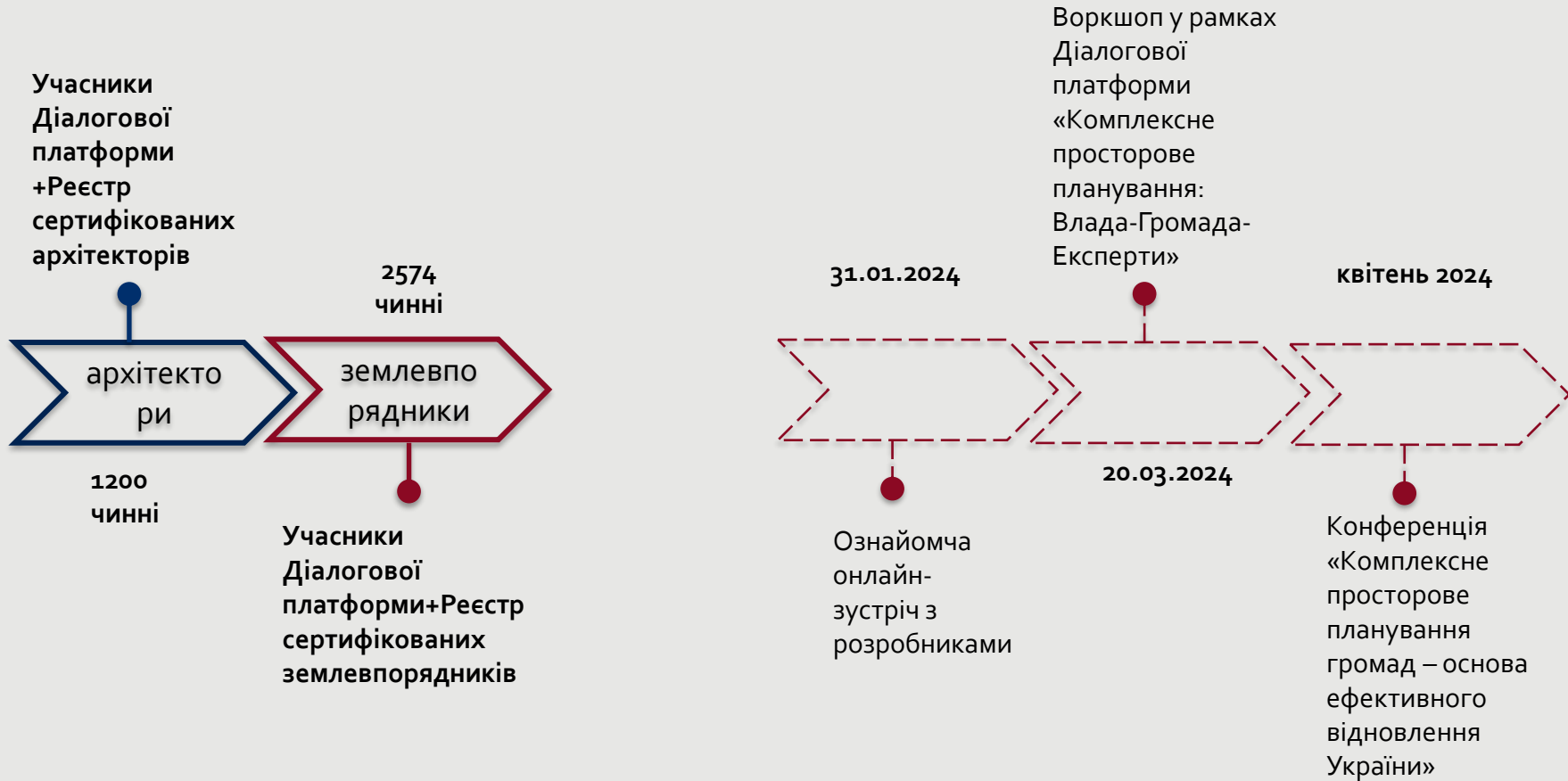


Експерти
Розробники
ОМС

**березень-
грудень 2024**

Комунікаційна платформа на регулярній основі з розробниками документації та експертами у сфері просторового планування

ДІАЛОГОВА ПЛАТФОРМА



HOVERLA GIS «АНАЛІТИЧНИЙ ПОРТАЛ»

Мета

Розбудова спроможності регіональних та місцевих органів влади приймати та впроваджувати політики та управлінські рішення, які базуються на даних

Використання даних для підтримки ОМС у відновленні, розвитку та ефективному наданні послуг

Портал Львівщини (30.11.2022)

Портал Рівненщини (21.06.2023)

Портал Полтавщини (26.09.2023)

В процесі розроблення портали Волинської, Закарпатської, Одеської, Сумської, Чернігівської, Київської областей та м. Київ

Грант для решти областей України



АРХІТЕКТУРА АНАЛІТИЧНОГО ПОРТАЛУ

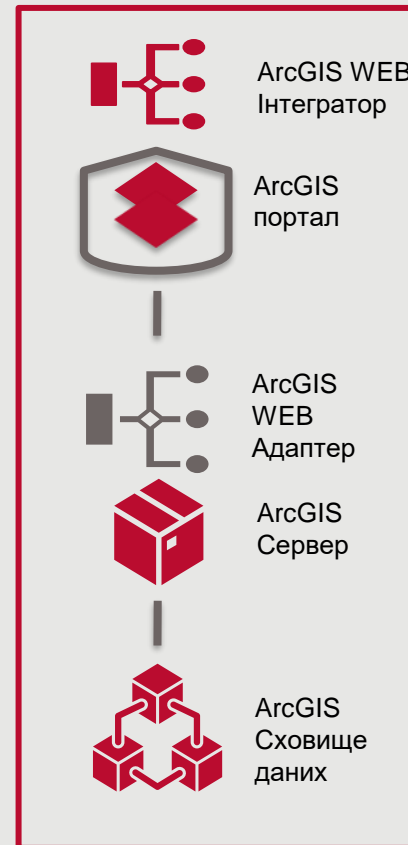
Адміністратор



ОДА
Регіональні органи
виконачої влади
РДА



Громади

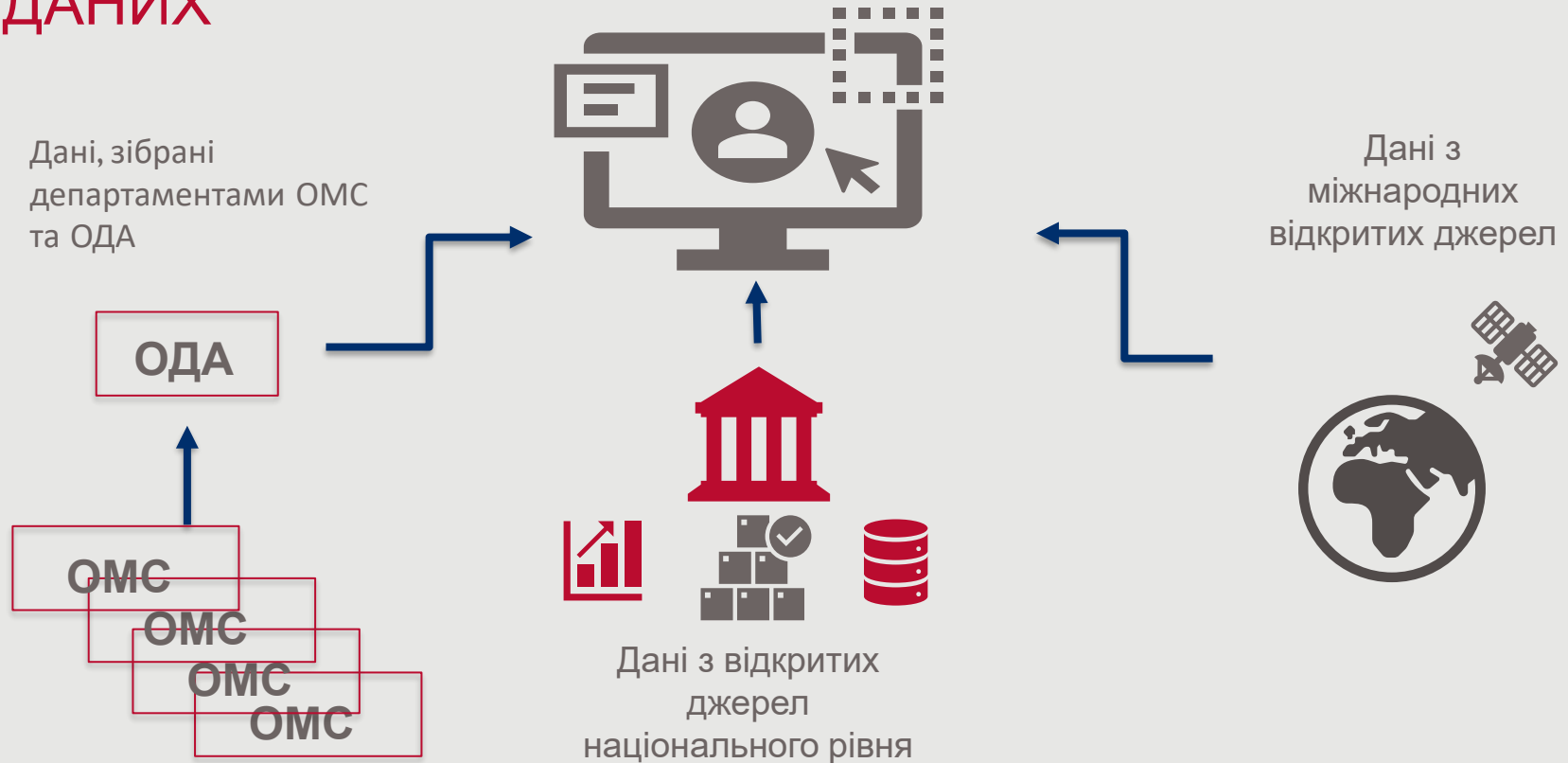


ДОДАТКОВІ ФАКТОРИ: БЕЗПЕКА ДАНИХ

- Відповідність вимогами Закону України «Про захист інформації в інформаційно-комунікаційних системах»
- Доступ через авторизацію пароля користувача (рекомендації щодо пароля NIST 2021)
- Моніторинг спроб несанкціонованого доступу або помилкової зміни даних



АНАЛІТИЧНА АРХІТЕКТУРА ПОРТАЛУ - ДЖЕРЕЛА ДАНИХ



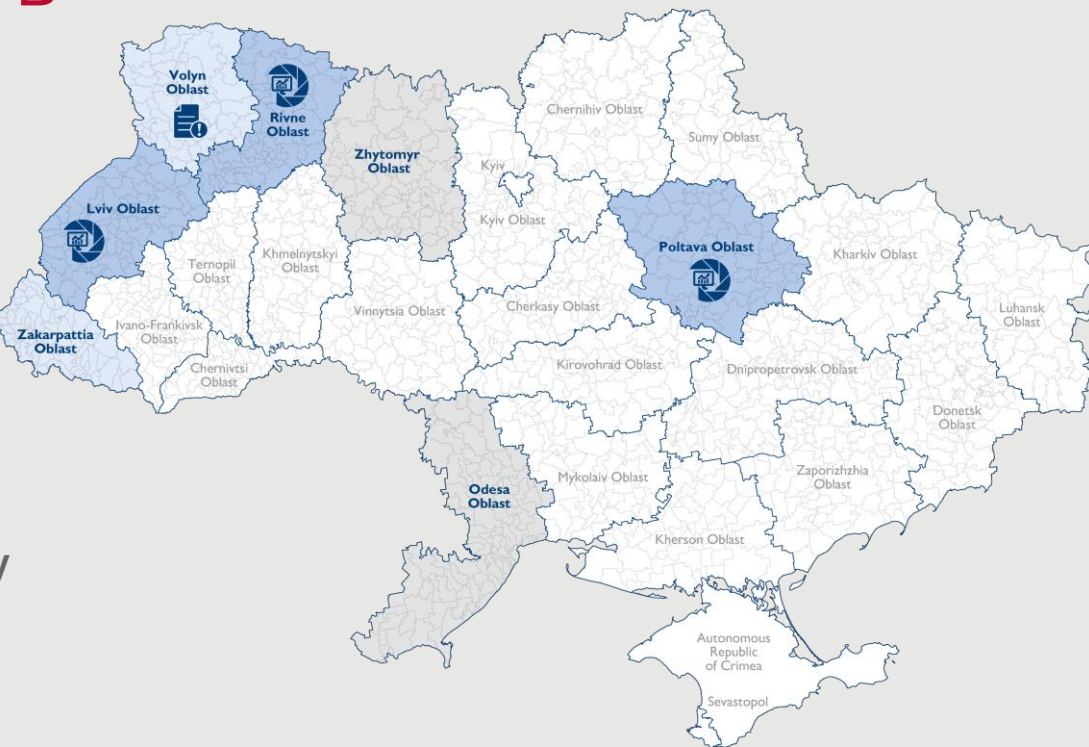
ДОСВІД ЛЬВІВСЬКОГО АНАЛІТИЧНОГО ПОРТАЛУ - РЕЗУЛЬТАТИ

- Розроблено **>10 стратегій** для області, мікрорегіонів (Львівська агломерація, Червоноградський вугільний мікрорегіон) та громад на основі даних Порталу
- **Ефективна релокація бізнесу >200** (Примітка: кожен четвертий бізнес релокується у Львівську область)
- **Прозорий та справедливий розподіл житлового бюджету** (понад **1 млрд грн** інвестицій у житлову інфраструктуру для ВПО, де дві третини складають донорські кошти, проекти забезпечать житлом **≥ 10 000 ВПО**)
- **Легкий доступ до муніципальної статистики (24 000+ відвідувань з моменту офіційного запуску порталу)**

<https://apl.loda.gov.ua/>

МАСШТАБОВАНІСТЬ

- Портал Львівщини
(запущений 30 листопада, 2022)
- Портал Рівненщини
(запущений 21 червня, 2023)
- Портал Полтавщини (запуск
запланований на липень-
серпень 2023)
- Волинська область
запросила розробку порталу
- Закарпатська область
зацікавлена у розробці



<https://apl.loda.gov.ua/>

ПІДТРИМКА ФОРМУВАННЯ ПРОГРАМ КОМПЛЕКСНОГО ВІДНОВЛЕННЯ ТЕРИТОРІЙ

5 ОБЛАСТЕЙ:

- Волинська область
- 2 деокуповані області

28 ПРОГРАМ КОМПЛЕКСНОГО ВІДНОВЛЕННЯ:

- ОБЛАСТЕЙ (3)
- ТЕРИТОРІАЛЬНИХ ГРОМАД (25)

ДЛЯ ДЕОКУПОВАНИХ ГРОМАД:

- Проекти землеустрою щодо встановлення меж територій територіальних громад
- Технічні документації з нормативної грошової оцінки земель територіальних громад



КОНТАКТИ:

hoverla@dai.com

facebook.com/USAIDhoverla

