



USAID
FROM THE AMERICAN PEOPLE



ДОСВІД МИРГОРОДСЬКОЇ ТЕРИТОРІАЛЬНОЇ ГРОМАДИ З РОЗРОБЛЕННЯ КОМПЛЕКСНОГО ПЛАНУ ПРОСТОРОВОГО РОЗВИТКУ ТЕРИТОРІЇ

23 січня 2024 року



Підготовчий етап

✓ за підтримки Проєкту USAID «ГОВЕРЛА»

Проєкт USAID «ГОВЕРЛА»



- процедурні кроки та пакет документації згідно Порядку
- діяльність Робочої групи
- залучення зацікавлених сторін
- кульмінація – Стратегічна сесія



Збір пропозицій зацікавлених сторін

MIRGORODSKA MISCKA TERITORIALNA GROMADA
 ФОРМУВАННЯ ЗАВДАННЯ НА РОЗРОБЛЕННЯ КОМПЛЕКСНОГО ПЛАНУ ПРОСТОРОВОГО РОЗВИТКУ ТЕРИТОРІЇ
КАРТА РЕЄСТРУ ПРОПОЗИЦІЙ ГРОМАДСЬКОСТІ

Умовні позначення

- Межа громади
- Пропозиції розміщення об'єктів
 - житлове будівництво
 - озеленення (парки, сквери і т.п.)
 - охорона здоров'я
 - транспорт
 - туризм та рекреація
 - інженерне забезпечення
- Проблеми на території громади
 - благоустрій
 - стан довкілля
 - соціальні забезпечення
 - транспорт
 - інженерне забезпечення
 - благоустрій
 - несприятливі в'їзди
 - інше
- Території пропозицій
- Території промву проблем

© 2023 Mirgorodska miska teritorialna hromada. Всі права захищені. Карта: OpenStreetMap, Esri, Microsoft, Facebook, Google.

USAID Карта пропозицій до Комплексного плану Миргородської громади

Вибрати шаблон для створення об'єктів

Пропозиції розміщення об'єктів

- освіта
- охорона здоров'я
- виробництво
- туризм та рекреація
- озеленення (парки, сквери і т.п.)
- охорона довкілля
- житлове будівництво
- транспорт
- інженерне забезпечення
- інше

Проблеми на території громади

- стан довкілля
- соціальні забезпечення
- транспорт
- інженерне забезпечення
- благоустрій
- несприятливі в'їзди
- інше

Знайти адресу або місце

МІСТО КУРОРТ Миргород

Головна Новини Міська влада Про місто Фотогалерея Web-камери Зал засідань онлайн

Розпочато розроблення Комплексного плану просторового розвитку територіальної громади 2023-06-21

Розпочато розроблення Комплексного плану просторового розвитку територіальної громади Миргородської міської територіальної громади.

На виконання вимог чинного законодавства 13.02.2023р. шістнадцятою сесією Миргородської міської ради восьмого скликання прийнято рішення № 32 "Про розроблення Комплексного плану просторового розвитку територіальної громади Миргородської міської територіальної громади Полтавської області", з повною текстом якого можна ознайомитися на вебсайті Миргородської міської територіальної громади <http://mirgorod.ua> в розділі "Міська влада"/"Рішення".

Комплексний план просторового розвитку територіальної громади є одночасно містобудівною документацією на місцевому рівні та документацією із землеустрою, що визначає планувальну організацію, функціональне призначення території, основні принципи і напрямки формування єдиної системи громадського обслуговування населення, дорожньої мережі, інженерно-транспортної інфраструктури, інженерної підготовки і благоустрою, цільового захисту території та населення від небезпечних природних і техногенних процесів, охорони земель та інших елементів навколишнього природного середовища, формування екомережі, охорони і збереження культурної спадщини та традиційного характеру середовища населених пунктів, а також послужить реалізаційним, у тому числі етапності освоєння території.

Склад, зміст та порядок розроблення Комплексного плану визначається Порядком розроблення, опрацювання, внесення змін та затвердження містобудівної документації, затвердженою постановою МКУ від 03.09.2023р. № 926.

На виконання вимог чинного законодавства розпочинається прийом пропозицій фізичних та юридичних осіб до розроблення Комплексного плану. Пропозиції приймаються до 21.07.2023р.

Пропозиції можна надати:

- шляхом нанесення пропозицій на веб-портал за посиланням: <https://arcg.is/1X555dq1>
- електронною поштою на адресу: arcg@mirgorod.ua
- офіційними листами на адресу: 37600, м. Миргород, вул. Неважливості, 17

Інститут громадського суспільства, науковій та експертній організації, інші юридичні особи під час подачі пропозицій і вживаючи у письмовій формі зазначать свої найменування та місцезнаходження, фізичні особи – прізвище та в'їздачі.

Листові пропозиції не реєструються і не розглядаються.

Шукати

Пошуку рішень та розпоряджень оголошення

Старчук Ігор Іванович
 Бюро планування

Ліцензії громади зможуть взяти участь в конкурсі Бізнес-планів області Комлексної програми

Додатково

Опитування

На платформі електронних петицій в дієму розпорядженні збір петицій «Петиції» "Відна підвизначення тарифів на воду" дозволити

Важливо!

Після петиції у процесі прийому Миргородської міської територіальної громади на 30 липня 2023 року

Додатково

Апрілі опитування

Post ID # does not exist.

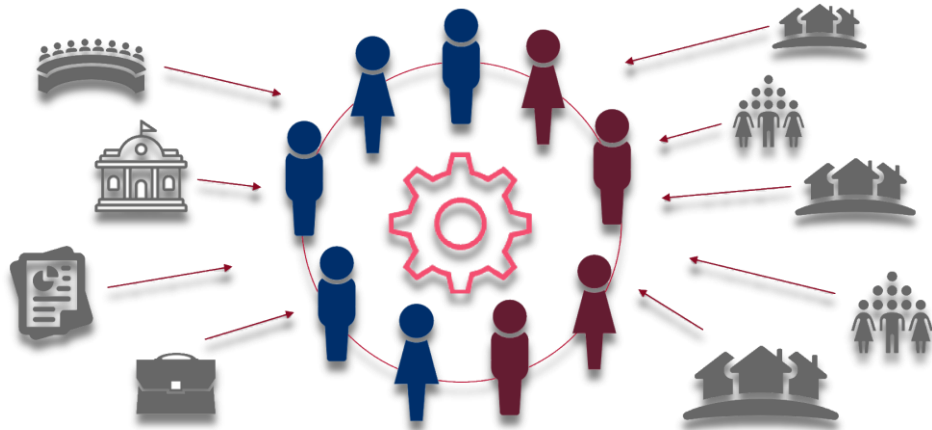
КАЛЕНДАР
 Миргородська міська територіальна громада
 Сьогодні: 30 липня 2023 рр.
 Діє чинна в громаді




Робоча група

Рішення виконкому
від 19 липня 2023 р.

19 осіб



Зацікавлені сторони



Молодь

Середні спеціальні
навчальні заклади



Комунальні підприємства



Орган місцевого
самоврядування

Державні органи



Працівники соціально-бюджетної сфери



Внутрішньо переміщені особи




Військові

Ветерани



Громадські організації
Релігійні конфесії



Укрзалізниця



Малий бізнес

Миргородкурорт
Державні курортні
підприємства



Малий туристичний бізнес



Фермери



Агрохолдинги



Лісгоспи



Середні виробничі
підприємства

Державні промислові/
сільськогосподарські підприємств



ПЕРЕВАГИ STRENGTHS

- ◆ історично складений оздоровчо-курортний напрямок
- ◆ розвинене землеробство
- ◆ наявні природні ресурси:
 - поклади мінеральних вод
 - збережені території рекреаційного призначення
 - поклади нафти та газу
- ◆ транзитне положення (автомобільний та залізничний транспорт)
- ◆ людський потенціал (наявність висококваліфікованих кадрів)
- ◆ наявність фахових закладів освіти



НЕДОЛІКИ WEAKNESSES

- ◆ слабка дорожня інфраструктура
- ◆ не розвинена переробна промисловість
- ◆ застарілість інфраструктури та бізнес-процесів курортної сфери
- ◆ розвиток підтоплення територій
- ◆ гендерний дисбаланс структури зайнятості
- ◆ нерозвинений видобуток покладів місцевого значення: пісок, глина, торф



МОЖЛИВОСТІ OPPORTUNITIES

- ◆ розвиток тваринництва
- ◆ відновлення екологічного стану водойм
- ◆ розвиток логістики
- ◆ розвиток переробки продукції на основі наявних ресурсів для виробництва



ЗАГРОЗИ THREATS

- ◆ військові дії
- ◆ міграція населення, особливо сільського
- ◆ виникнення епідеміологічних надзвичайних ситуацій
- ◆ виникнення надзвичайних природних явищ
- ◆ екологічний вплив виробничої діяльності
- ◆ зниження якості земельних ресурсів через нераціональне використання



USAID
ВІД АМЕРИКАНСЬКОГО НАРОДУ



Аналіз території

USAID

МИРГОРОДСЬКА МІСЬКА ТЕРИТОРІАЛЬНА ГРОМАДА
 ФОРМУВАННЯ ЗАВДАННЯ НА РОЗРОБЛЕННЯ КОМПЛЕКСНОГО ПЛАНУ ПРОСТОРОВОГО РОЗВИТКУ ТЕРИТОРІЇ

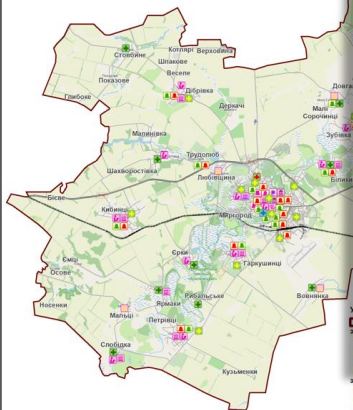
АНАЛІТИЧНА КАРТА: РЕЛЬЄФ МІСЦЕВОСТІ



USAID

МИРГОРОДСЬКА МІСЬКА ТЕРИТОРІАЛЬНА ГРОМАДА
 ФОРМУВАННЯ ЗАВДАННЯ НА РОЗРОБЛЕННЯ КОМПЛЕКСНОГО ПЛАНУ ПРОСТОРОВОГО РОЗВИТКУ ТЕРИТОРІЇ

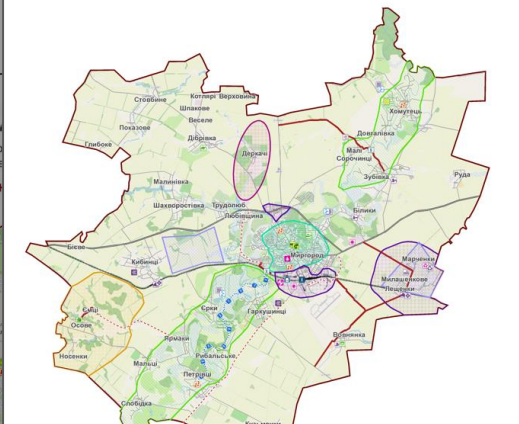
АНАЛІТИЧНА КАРТА: СОЦІАЛЬНА ІНФРАСТРУКТУРА



USAID

МИРГОРОДСЬКА МІСЬКА ТЕРИТОРІАЛЬНА ГРОМАДА
 ФОРМУВАННЯ ЗАВДАННЯ НА РОЗРОБЛЕННЯ КОМПЛЕКСНОГО ПЛАНУ ПРОСТОРОВОГО РОЗВИТКУ ТЕРИТОРІЇ

ПРОПОЗИЦІЯ РОБОЧОЇ ГРУПИ ЗА РЕЗУЛЬТАТАМИ ПЕРШОГО ЗАСІДАННЯ



УМОВНІ ПОЗНАЧЕННЯ

Місцеві та трансферні заклади, бізнесові території

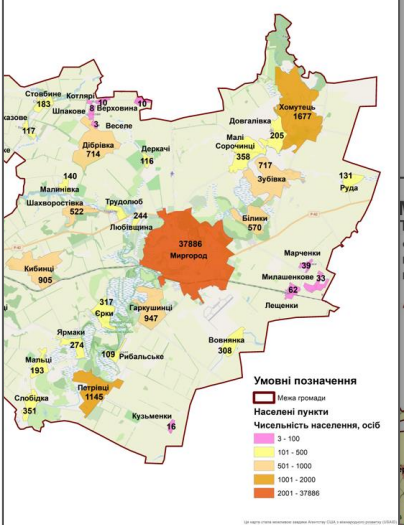
Транспортна інфраструктура

Сценарій просторового розвитку
 оптимізація галузей одягової рекреації та сільськогосподарства з одночасним стимулюванням розвитку переробної промисловості та логістики

USAID

МИРГОРОДСЬКА МІСЬКА ТЕРИТОРІАЛЬНА ГРОМАДА
 ФОРМУВАННЯ ЗАВДАННЯ НА РОЗРОБЛЕННЯ КОМПЛЕКСНОГО ПЛАНУ ПРОСТОРОВОГО РОЗВИТКУ ТЕРИТОРІЇ

АНАЛІТИЧНА КАРТА: НАСЕЛЕННЯ



УМОВНІ ПОЗНАЧЕННЯ

Місця громади

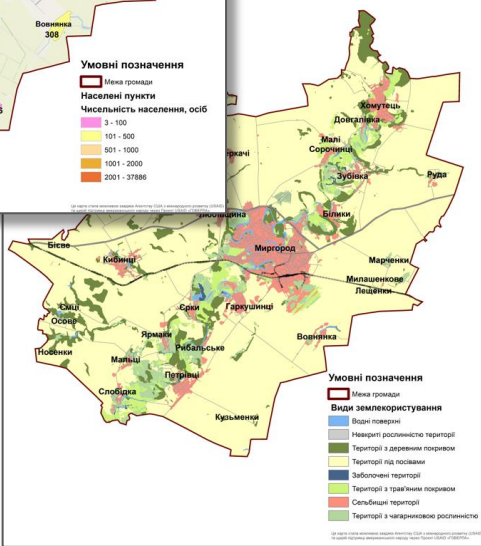
Населені пункти

Чисельність населення, осіб

- 3 - 100
- 101 - 500
- 501 - 1000
- 1001 - 2000
- 2001 - 37886

МИРГОРОДСЬКА МІСЬКА ТЕРИТОРІАЛЬНА ГРОМАДА
 ФОРМУВАННЯ ЗАВДАННЯ НА РОЗРОБЛЕННЯ КОМПЛЕКСНОГО ПЛАНУ ПРОСТОРОВОГО РОЗВИТКУ ТЕРИТОРІЇ

АНАЛІТИЧНА КАРТА: ЗЕМНИЙ ПОКРИВ



УМОВНІ ПОЗНАЧЕННЯ

Місця громади

Види землекористування

- Водні поверхні
- Невирит рослинною територією
- Території з деревним покривом
- Території під посівами
- Заболочені території
- Території з трав'яним покривом
- Сільбищі територій
- Території з чагарниковою рослинністю

Сценарій просторового розвитку громади



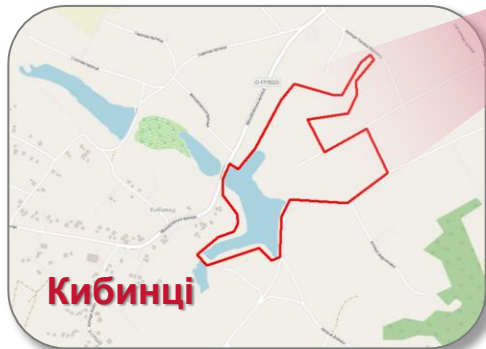
Детальне планування



масив житлової та громадської забудови



культурно-рекреаційна зона



масив житлової та громадської забудови



Тематичні напрями обговорення



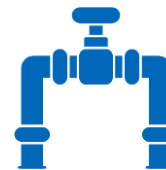
✓ розвиток рекреації та туризму, збереження історико-культурної та природної спадщини



✓ розвиток сільського та лісового господарства



✓ благоустрій територій, розвиток інженерної інфраструктури



✓ житлова забудова, обслуговування населення (соціальна інфраструктура), формування громадських просторів



✓ виробнича забудова територій, розвиток транспортної мобільності та придорожного сервісу



Підготовка до стратегічної сесії

Дата: 26 вересня 2023 року

Час: з 11:00 початок реєстрації

Місце: Школа мистецтв

Підготовка: оформлення і друк матеріалів
Робочої групи для роботи учасників



Інформування:

- через офіційний веб-сайт міськради
- соціальні мережі
- офіційними листами
- поширення постерів та флаєрів



Стратегічна сесія

- ✓ 98 учасників
- ✓ 7 дискусійних груп
- ✓ 3,5 години плідної роботи



Відкрита дискусія



Рішенням Виконавчого комітету Миргородської міської ради від 28.12.2023р. № 517 затверджено Завдання на розроблення Комплексного плану просторового розвитку території Миргородської міської територіальної громади Миргородського району Полтавської області.

Всі матеріали підготовчого періоду розроблення Комплексного плану оприлюднено на сайті громади.

